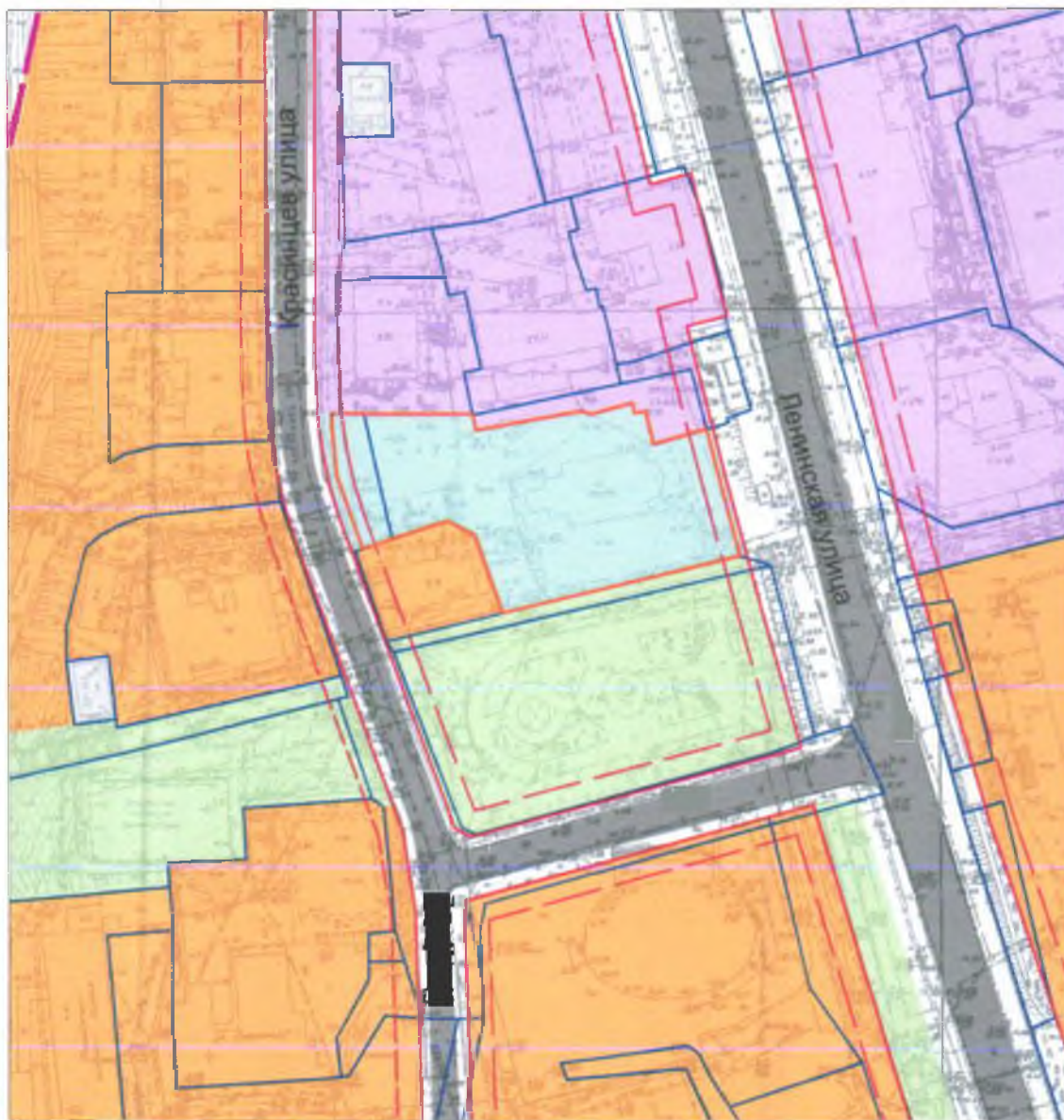


Проект внесения изменений в проект планировки территории части Центрального городского планировочного района Петропавловск-Камчатского городского округа, утвержденный постановлением администрации Петропавловск-Камчатского городского округа от 27.04.2017 № 870, и в проект межевания территории части Центрального городского планировочного района Петропавловск-Камчатского городского округа, утвержденный постановлением администрации Петропавловск-Камчатского городского округа от 15.02.2019 № 243

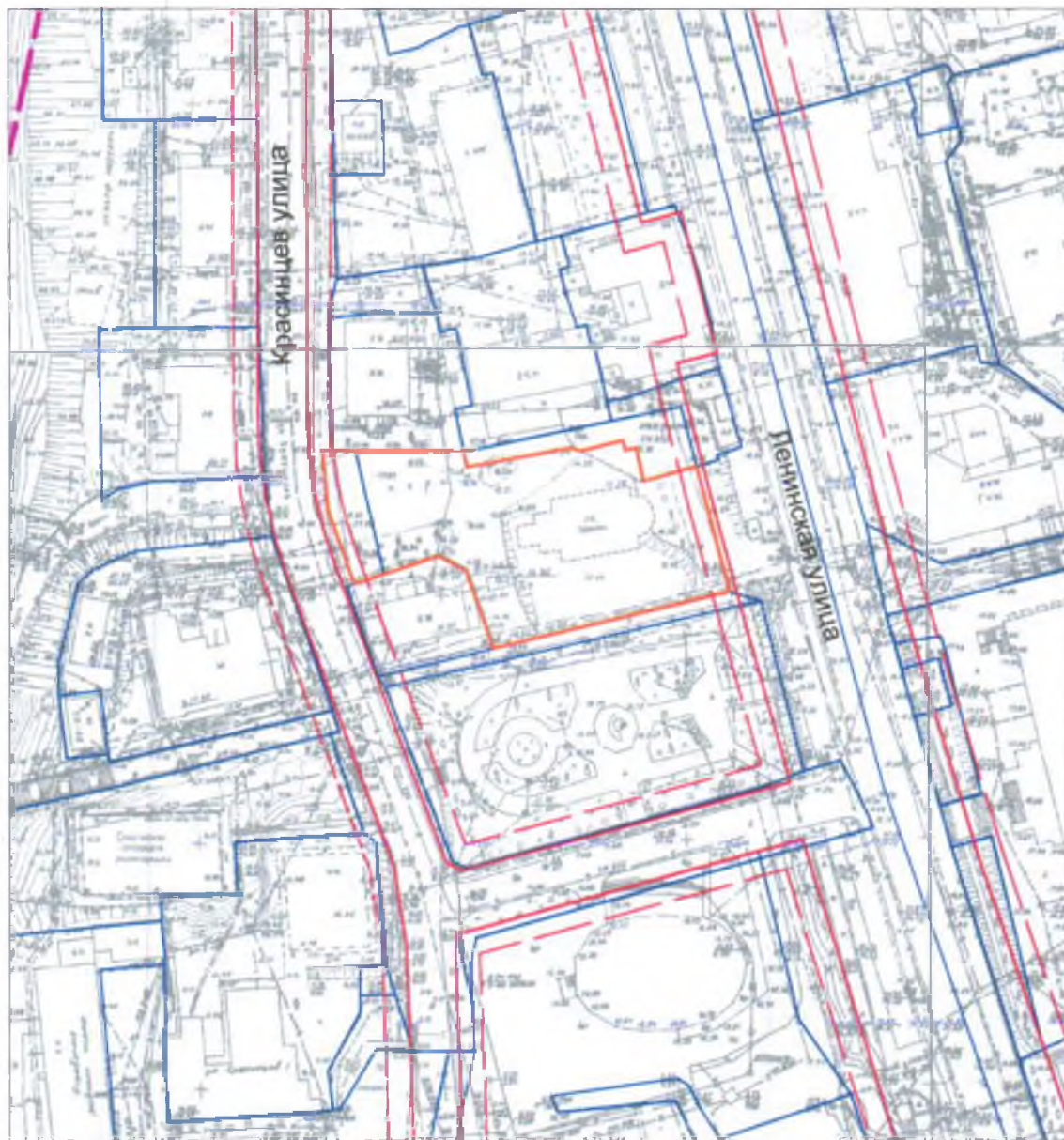


Условные обозначения:







- | | | | |
|--|---|--|---|
| | Границы образуемых земельных участков | | Зона смешанной застройки различного назначения (жилого, общественно-делового и иного) |
| | Границы земельных участков зарегистрированных в ЕГРН | | Зона размещения объектов коммунально-складского назначения |
| | Границы кадастрового квартала | | Зона размещения объектов религиозного назначения |
| | Граница территории разработки проекта планировки территории | | Зона объектов административного и делового назначения |
| | Действующие красные линии | | Зона парков, скверов, бульваров общего пользования |
| | Отступы от красных линий | | |
| | Зона улично-дорожной сети | | |


| | | | | | | | | | |
|--|---------|------|------|---------|------|---|---------|------|--------|
| | | | | | | ППП/ПМТ – 24/22 | | | |
| Проект внесен в соответствии с проектом межевания территории части Центрального административного района Петропавловск-Камчатского городского округа, утвержденным постановлением администрации Петропавловск-Камчатского городского округа от 15.02.2019 № 243, и в проект планировки территории части Центрального административного района Петропавловск-Камчатского городского округа от 27.04.2017 № 870. | | | | | | | | | |
| Имя | Код уч. | Лист | №рок | Подпись | Дата | Основной чертёж проекта планировки территории (Границы зон планируемого размещения объектов капитального строительства) | Старший | Лист | Листов |
| Код инженер | | | | | | | ПМ | 1 | 6 |
| Фрагмент 1 | | | | | | ИП Г.Г. Белоусов | | | |

Проект внесения изменений в проект планировки территории части Центрального городского планировочного района Петропавловск-Камчатского городского округа, утвержденный постановлением администрации Петропавловск-Камчатского городского округа от 27.04.2017 № 870, и в проект межевания территории части Центрального городского планировочного района Петропавловск-Камчатского городского округа, утвержденный постановлением администрации Петропавловск-Камчатского городского округа от 27.04.2017 № 870



Условные обозначения:

-  Границы образуемых земельных участков
-  Действующие красные линии
-  Границы земельных участков зарегистрированных в ЕГРН
-  Отступы от красных линий
-  Границы кадастрового квартала
-  Граница территории разработки проекта планировки территории

| | | | | | |
|---|----------|---------------|------|--|------|
| ППП/ПМТ – 24/22 | | | | | |
| Проект внесен изменений в проект планировки территории части Центрального городского планировочного района Петропавловск-Камчатского городского округа, утвержденный постановлением администрации Петропавловск-Камчатского городского округа от 27.04.2017 № 870, и в проект межевания территории части Центрального городского планировочного района Петропавловск-Камчатского городского округа, утвержденный постановлением администрации Петропавловск-Камчатского городского округа от 27.04.2017 № 870 | | | | | |
| Имя | Код. уч. | Лист | №рок | Длина | Дата |
| Кар. инженер | | Г.Г. Белоусов | | | |
|  | | | | Чертеж красных линий проекта планировки территории | |
| Фрагмент 1 | | | | Стария | Лист |
| | | | | ПМ | 2 |
| | | | | ИП Г.Г. Белоусов | |
| Листов | | | | | |
| | | | | 6 | |

Проект внесения изменений в проект планировки территории части Центрального городского планировочного района Петропавловск-Камчатского городского округа, утвержденный постановлением администрации Петропавловск-Камчатского городского округа от 27.04.2017 № 870, и в проект межевания территории части Центрального городского планировочного района Петропавловск-Камчатского городского округа, утвержденный постановлением администрации Петропавловск-Камчатского городского округа от 13.02.2018 № 240



Условные обозначения:

- Границы образуемых земельных участков
- Границы земельных участков зарегистрированных в ЕГРН
- Границы кадастрового квартала
- Граница территории разработки проекта планировки территории
- Действующие красные линии
- Оступы от красных линий
- Зона размещения объектов коммунально-складского назначения

- Зона смешанной застройки различного назначения (жилого, общественно-делового и иного)
- Зона размещения объектов здравоохранения
- Зона индивидуальных жилых домов
- Зона объектов общепромышленного назначения
- Зона улично-дорожной сети

| | | | | | | | | | |
|---|---------------|------|-------|-----|---------|--|------|--------|---|
| | | | | | | ППТ/ПМТ – 24/22 | | | |
| Проект внесен в проект планировки территории, утвержденный постановлением администрации Петропавловск-Камчатского городского округа от 27.04.2017 № 870, и в проект межевания территории, утвержденный постановлением администрации Петропавловск-Камчатского городского округа от 13.02.2018 № 240 | | | | | | Страница | Лист | Листов | |
| Изм. | Наим. | Лист | Исток | Год | Договор | Основная чертёж проекта планировки территории (Границы зон планируемого размещения объектов капитального строительства) | ПМ | 3 | 6 |
| Исполнитель | Г.Г. Белоусов | | | | | | | | |
| Фрагмент 2 | | | | | | ИП Г.Г. Белоусов | | | |

Проект внесения изменений в проект планировки территории части Центрального городского планировочного района Петропавловск-Камчатского городского округа, утвержденный постановлением администрации Петропавловск-Камчатского городского округа от 27.04.2017 № 870, и в проект межевания территории части Центрального городского планировочного района Петропавловск-Камчатского городского округа, утвержденный постановлением администрации Петропавловск-Камчатского городского округа от 13.02.2018 № 240

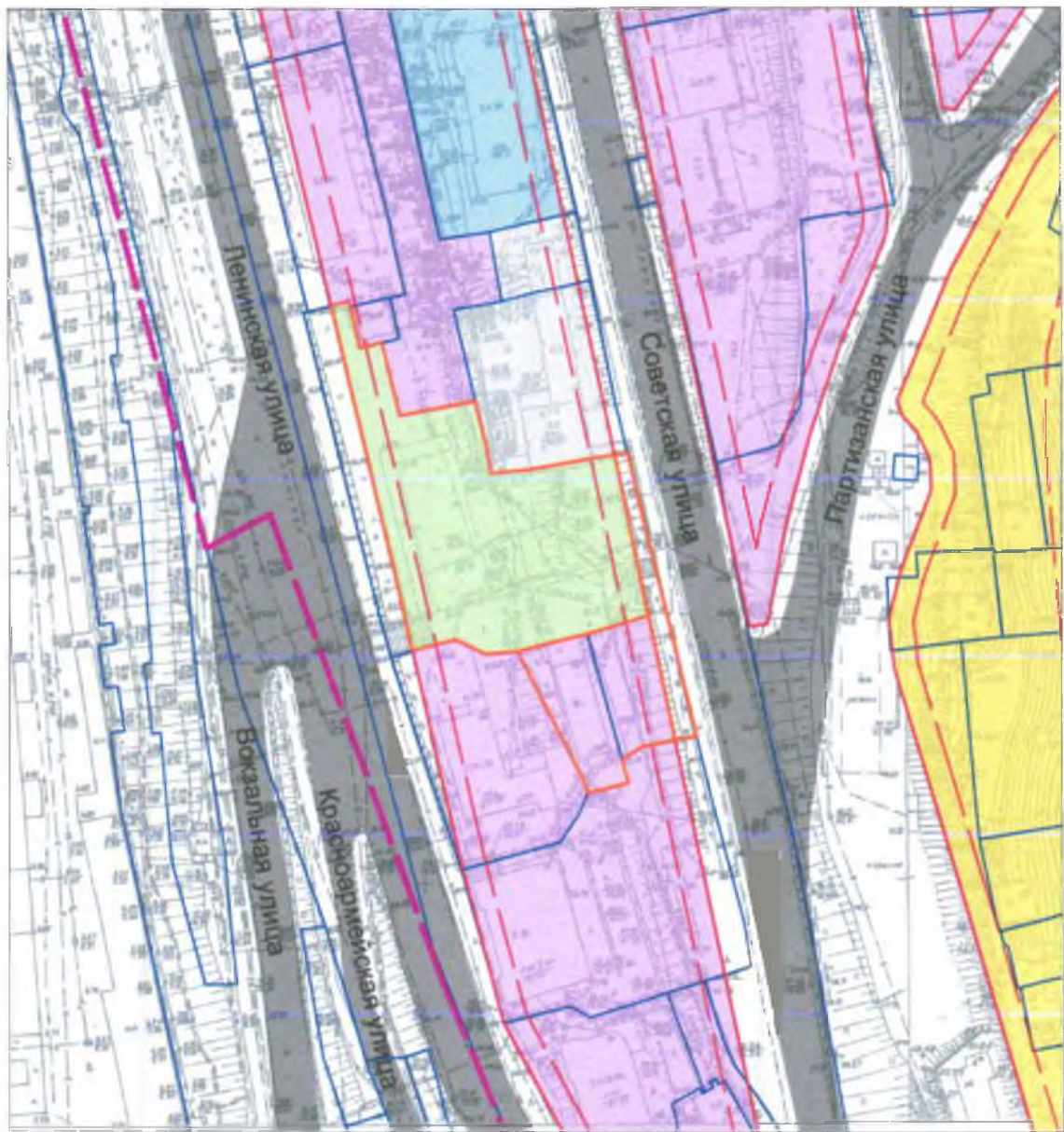


Условные обозначения:

- Границы образуемых земельных участков
- Границы земельных участков зарегистрированных в ЕГРН
- Границы кадастрового квартала
- Действующие красные линии
- Отступы от красных линий

| | | | | | |
|---|--------|------|--------|------------------|-------------|
| ГПТ/ГМТ - 24/22 | | | | | |
| Проект внесения изменений в проект планировки территории части Центрального городского планировочного района Петропавловск-Камчатского городского округа, утвержденный постановлением администрации Петропавловск-Камчатского городского округа от 27.04.2017 № 870, и в проект межевания территории части Центрального городского планировочного района Петропавловск-Камчатского городского округа, утвержденный постановлением администрации Петропавловск-Камчатского городского округа от 13.02.2018 № 240 | | | | | |
| Авс | Код ин | Лист | Кол-во | Период | Дата |
| Код инженер <i>Г.Г. Белоусов</i> | | | | | |
| Чертеж красных линий проекта планировки территории | | | | Серия ПМ | Листов 4 |
| Фрагмент 2 | | | | ИП Г.Г. Белоусов | |

Проект внесения изменений в проект планировки территории части Центрального городского планировочного района Петропавловск-Камчатского городского округа, утвержденный постановлением администрации Петропавловск-Камчатского городского округа от 27.04.2017 № 870, и в проект межевания территории части Центрального городского планировочного района Петропавловск-Камчатского городского округа, утвержденный постановлением администрации Петропавловск-Камчатского городского округа от 13.02.2018 № 240

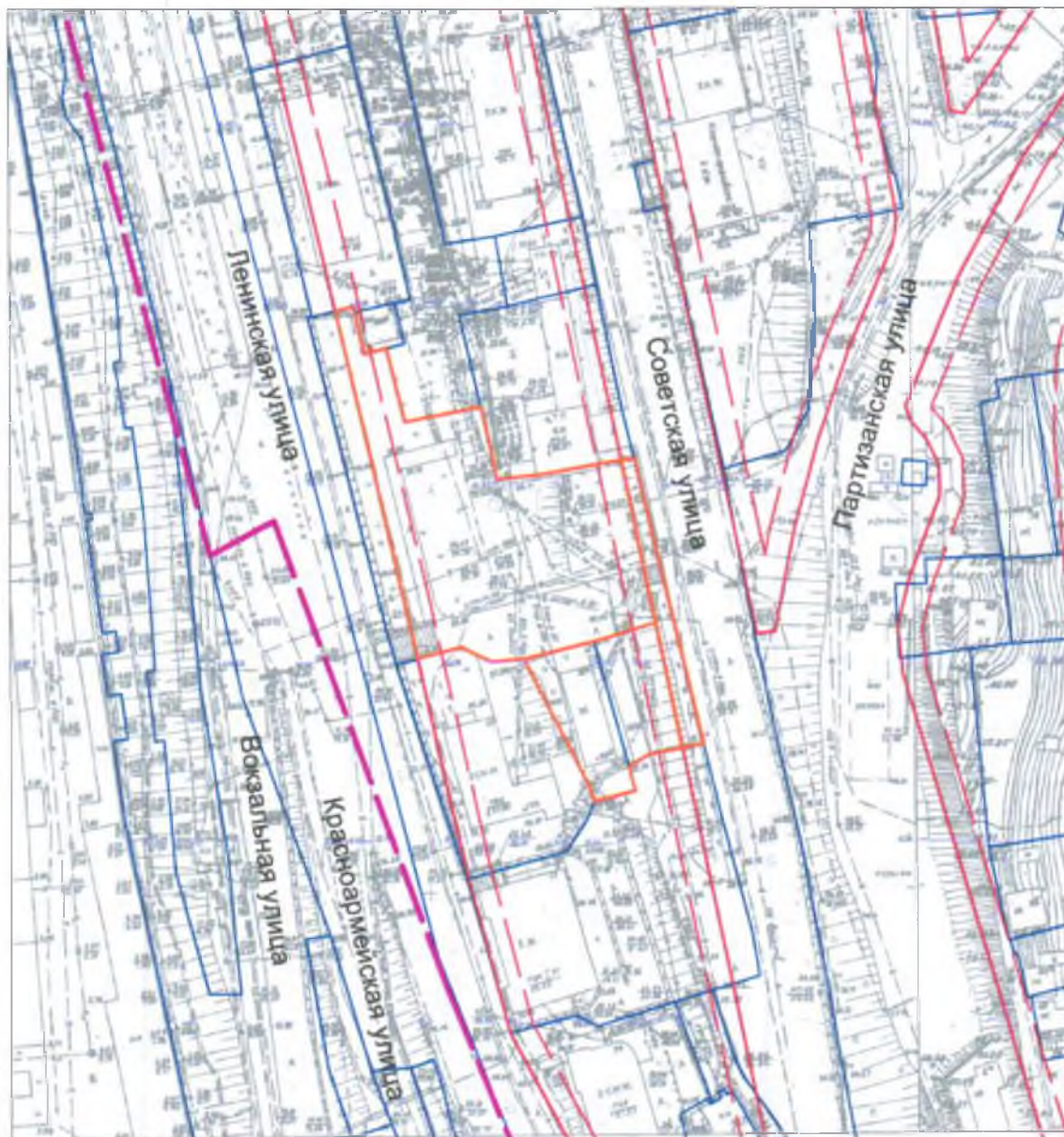


Условные обозначения:

- | | | | |
|--|---|--|---|
| | Границы образцовых земельных участков | | Зона смешанной застройки различного назначения (жилого, общественно-делового и иного) |
| | Границы земельных участков зарегистрированных в ЕГРН | | Зона размещения объектов коммунально-складского назначения |
| | Границы кадастрового квартала | | Зона размещения объектов здравоохранения |
| | Граница территории разработки проекта планировки территории | | Зона индивидуальных жилых домов |
| | Действующие красные линии | | Зона парков, скверов, бульваров общего пользования |
| | Отступы от красных линий | | |
| | Зона улично-дорожной сети | | |

| | | | | | | | | |
|---|---------|------|---------|---------|-----------------|------------------|------|--------|
| | | | | | ПНП/ПМТ – 24/22 | | | |
| Проект внесен изменений в проект планировки территории части Центрального городского планировочного района Петропавловск-Камчатского городского округа, утвержденный постановлением администрации Петропавловск-Камчатского городского округа от 27.04.2017 № 870, и в проект межевания территории части Центрального городского планировочного района Петропавловск-Камчатского городского округа, утвержденный постановлением администрации Петропавловск-Камчатского городского округа от 13.02.2018 № 240 | | | | | | | | |
| Имя | Код уч. | Лист | № прог. | Порядок | Дата | Страница | Лист | Листов |
| Кар. инженер | | | | | | ПМ | 5 | 6 |
| Основной чертёж проекта планировки территории (Границы зон планировочного размещения объектов капитального строительства) | | | | | | ИП Г.Г. Белоусов | | |
| Фрагмент 3 | | | | | | | | |

Проект внесения изменений в проект планировки территории части Центрального городского планировочного района Петропавловск-Камчатского городского округа, утвержденный постановлением администрации Петропавловск-Камчатского городского округа от 27.04.2017 № 870, и в проект межевания территории части Центрального городского планировочного района Петропавловск-Камчатского городского округа, утвержденный постановлением администрации Петропавловск-Камчатского городского округа от 13.02.2018 № 240



Условные обозначения:

- Границы образуемых земельных участков
- Действующие красные линии
- Границы земельных участков зарегистрированных в ЕГРН
- Границы кадастрового квартала
- Граница территории разработки проекта планировки территории
- Отступы от красных линий

| | | | | | |
|--|---------|------|------------------|--------|--------|
| ППП/ПМТ – 24/22 | | | | | |
| Проект внесен изменений в проект планировки территории части Центрального планировочного района Петропавловск-Камчатского городского округа, утвержденный постановлением администрации Петропавловск-Камчатского городского округа от 27.04.2017 № 870, и в проект межевания территории части Центрального планировочного района Петропавловск-Камчатского городского округа от 13.02.2018 № 240 | | | | | |
| Изм. | Код уч. | Лист | №рок. | Период | Дата |
| | | | | | |
| Нертеж красных линий проекта планировки территории | | | | | |
| Фрагмент 3 | | | Старая | Лист | Листов |
| | | | ПМ | 6 | 6 |
| | | | ИП Г.Г. Белоусов | | |