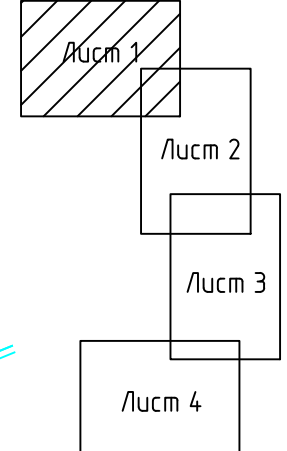


Схема расположения листов



Условные графические обозначения

Границы территории, в отношении которой осуществляется подготовка проекта планировки	-	
Границы зон планируемого размещения линейных объектов	-	
Кадастровые номера земельных участков по сведениям ЕГРН, в границах которых устанавливаются части земельных участков	-	231 22307
Границы публичных сервитютов, подлежащих установлению в соответствии с законодательством Российской Федерации	-	
Номер кадастрового квартала	-	41:01:001024
Границы земельных участков по сведениям ЕГРН, в границах которых устанавливаются части земельных участков	-	
Границы планируемых элементов планировочной структуры	-	
Условные номера образуемых частей земельных участков	-	231/чзч1 1525
Кадастровые номера объектов недвижимости по сведениям ЕГРН (зданий, строений, сооружений, объектов незавершенного строительства)	-	41:01:001024:2580
Границы объектов недвижимости по сведениям ЕГРН (зданий, строений, сооружений, объектов незавершенного строительства)	-	
Границы образуемых земельных участков и частей земельных участков во временной полосе отвода (границы отвода)	-	

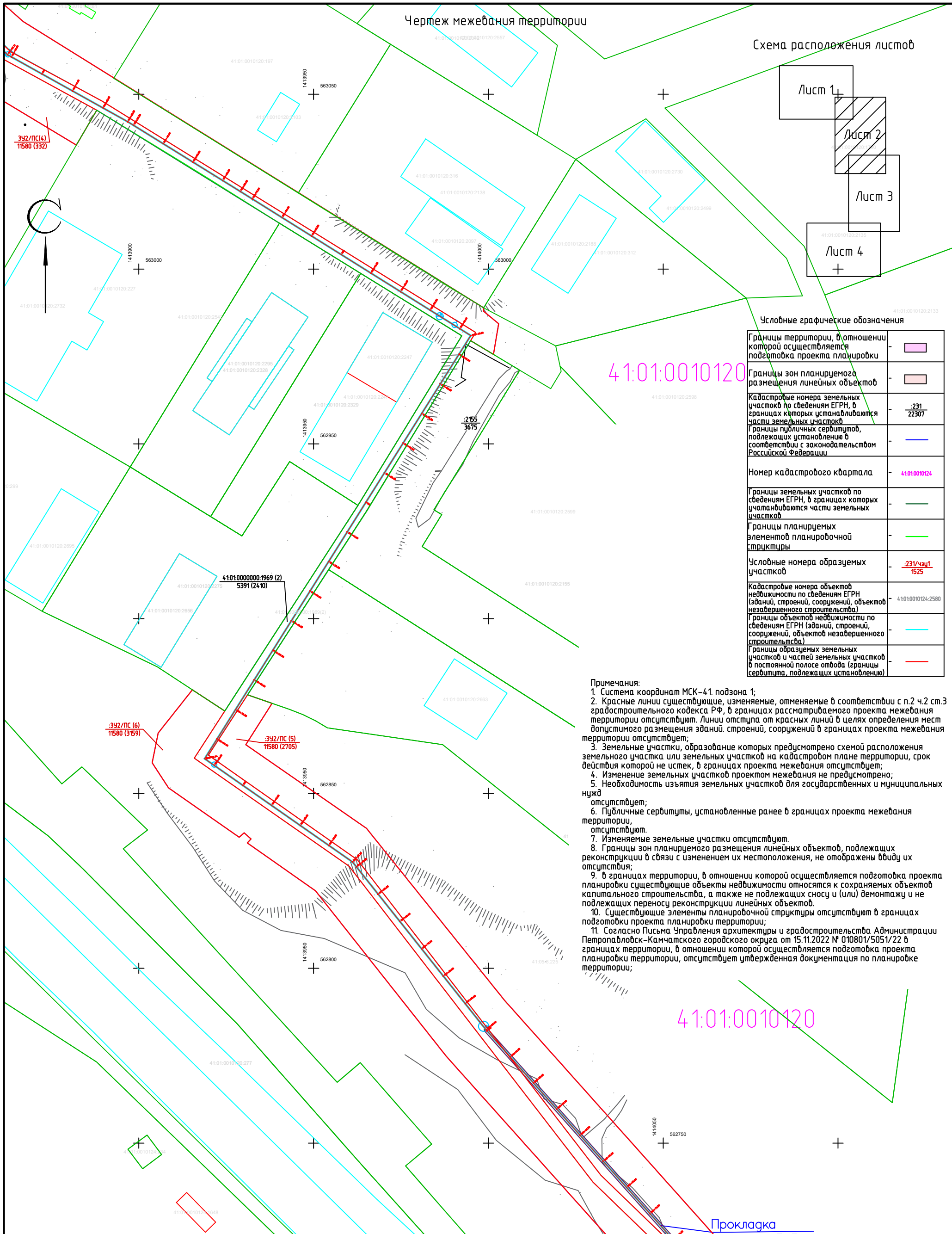
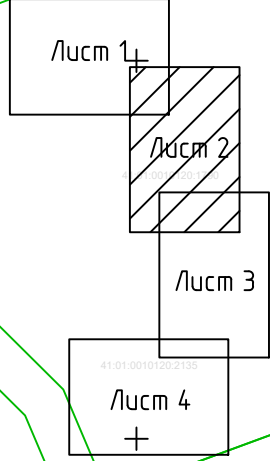
- Примечания:
1. Система координат МСК-41, подзона 1;
  2. Красные линии существующие, изменяемые, отменяемые в соответствии с п.2 ч.2 ст.3 градостроительного кодекса РФ, в границах рассматриваемого проекта межевания территории отсутствуют. Линии отступа от красных линий в целях определения мест допустимого размещения зданий, строений, сооружений в границах проекта межевания территории отсутствуют;
  3. Земельные участки, образование которых предусмотрено схемой расположения земельного участка или земельных участков на кадастровом плане территории, срок действия которой не истек, в границах проекта межевания отсутствуют;
  4. Изменение земельных участков проектом межевания не предусмотрено;
  5. Необходимость изъятия земельных участков для государственных и муниципальных нужд отсутствует;
  6. Публичные сервитюты, установленные ранее в границах проекта межевания территории, отсутствуют;
  7. Изменяемые земельные участки отсутствуют;
  8. Границы зон планируемого размещения линейных объектов, подлежащих реконструкции в связи с изменением их местоположения, не отображены ввиду их отсутствия;
  9. в границах территории, в отношении которой осуществляется подготовка проекта планировки существующие объекты недвижимости относятся к сохраняемым объектам капитального строительства, а также не подлежащих сносу и (или) демонтажу и не подлежащих переносу реконструкции линейных объектов;
  10. Существующие элементы планировочной структуры отсутствуют в границах подготовки проекта планировки территории;
  11. Согласно Письма Управления архитектуры и градостроительства Администрации Петропавловск-Камчатского городского округа от 15.11.2022 № 010801/5051/22 в границах территории, в отношении которой осуществляется подготовка проекта планировки территории, отсутствует утвержденная документация по планировке территории;

M1:500

Изм.	Кол.уч.	Лист	№ док.	Подп.	Дата	Проект планировки территории, содержащий проект межевания территории для размещения инженерных сетей водоснабжения "Строительство перемычки по Госпитальному переулку от резервуара чистой воды пр. Циолковского 3/1 до ул. Пограничной, 31а"	Стадия	Лист	Листов	
Разраб.				Нечитайло А.В.	30.01.23		Проект межевания территории основная часть	ПМТ	1	4
Провер.				Нечитайло А.В.	30.01.23					
Чертеж межевания территории							Индивидуальный предприниматель Нечитайло А.В.			

Чертеж межевания территории

Схема расположения листов



Условные графические обозначения

Границы территории, в отношении которой осуществляется подготовка проекта планировки	-	—
Границы зон планируемого размещения линейных объектов	-	—
Кадастровые номера земельных участков по сведениям ЕГРН, в границах которых устанавливаются части земельных участков	-	231 22307
Границы публичных сервитутов, подлежащих установлению в соответствии с законодательством Российской Федерации	-	—
Номер кадастрового квартала	-	41010010124
Границы земельных участков по сведениям ЕГРН, в границах которых устанавливаются части земельных участков	-	—
Границы планируемых элементов планировочной структуры	-	—
Условные номера образуемых участков	-	231/431 1525
Кадастровые номера объектов недвижимости по сведениям ЕГРН (зданий, строений, сооружений, объектов незавершенного строительства)	-	41010010124-2580
Границы объектов недвижимости по сведениям ЕГРН (зданий, строений, сооружений, объектов незавершенного строительства)	-	—
Границы образуемых земельных участков и частей земельных участков в постоянной полосе отвода (границы сервитута, подлежащих установлению)	-	—

- Примечания:
1. Система координат МСК-41, подзона 1;
  2. Красные линии существующие, изменяемые, отменяемые в соответствии с п.2 ч.2 ст.3 градостроительного кодекса РФ, в границах рассматриваемого проекта межевания территории отсутствуют. Линии отступа от красных линий в целях определения мест допустимого размещения зданий, строений, сооружений в границах проекта межевания территории отсутствуют;
  3. Земельные участки, образование которых предусмотрено схемой расположения земельного участка или земельных участков на кадастровом плане территории, срок действия которой не истек, в границах проекта межевания территории отсутствуют;
  4. Изменение земельных участков проектом межевания не предусмотрено;
  5. Необходимость изъятия земельных участков для государственных и муниципальных нужд отсутствует;
  6. Публичные сервитуты, установленные ранее в границах проекта межевания территории, отсутствуют;
  7. Изменяемые земельные участки отсутствуют;
  8. Границы зон планируемого размещения линейных объектов, подлежащих реконструкции в связи с изменением их местоположения, не отображены ввиду их отсутствия;
  9. в границах территории, в отношении которой осуществляется подготовка проекта планировки существующие объекты недвижимости относятся к сохраняемым объектам капитального строительства, а также не подлежащих сносу и (или) демонтажу и не подлежащих переносу реконструкции линейных объектов;
  10. Существующие элементы планировочной структуры отсутствуют в границах подготовки проекта планировки территории;
  11. Согласно Письма Управления архитектуры и градостроительства Администрации Петропавловск-Камчатского городского округа от 15.11.2022 № 010801/5051/22 в границах территории, в отношении которой осуществляется подготовка проекта планировки территории, отсутствует утвержденная документация по планировке территории;

Прокладка метеоом ГНБ

4:01:0010124

Проект планировки территории, содержащий проект межевания территории для размещения инженерных сетей водоснабжения территории для размещения объектов капитального строительства перемишки по Госпитальному переулку от резервуара чистой воды пр. Циолковского 3/1 до ул. Пограничной, 31а					Стадия	Лист	Листов	
Изм.	Кол. уч.	Лист	№ док.	Подп.	Дата	ПМТ	2	4
Разраб.				Нечитайло А.В.	30.01.23			
Провер.				Нечитайло А.В.	30.01.23	Проект межевания территории основная часть		
Чертеж межевания территории					Индивидуальный предприниматель Нечитайло А.В.			

M1:500





Чертеж межевания территории

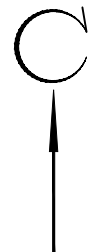
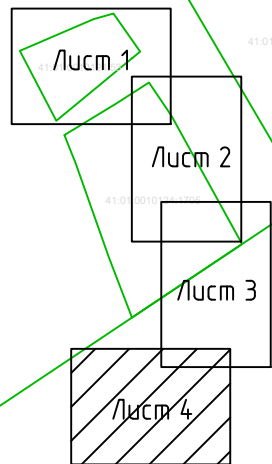


Схема расположения листов



Примечания:

1. Система координат МСК-41, подзона 1;
2. Красные линии существующие, изменяемые, отменяемые в соответствии с п.2 ч.2 ст.3 градостроительного кодекса РФ, в границах рассматриваемого проекта межевания территории отсутствуют. Линии отступа от красных линий в целях определения мест допустимого размещения зданий, строений, сооружений в границах проекта межевания территории отсутствуют;
3. Земельные участки, образование которых предусмотрено схемой расположения земельного участка или земельных участков на кадастровом плане территории, срок действия которой не истек, в границах проекта межевания отсутствуют;
4. Изменение земельных участков проектом межевания не предусмотрено;
5. Необходимость изъятия земельных участков для государственных и муниципальных нужд отсутствует;
6. Публичные сервитуты, установленные ранее в границах проекта межевания территории, отсутствуют;
7. Изменяемые земельные участки отсутствуют;
8. Границы зон планируемого размещения линейных объектов, подлежащих реконструкции в связи с изменением их местоположения, не отображены ввиду их отсутствия;
9. В границах территории, в отношении которой осуществляется подготовка проекта планировки существующие объекты недвижимости относятся к сохраняемым объектам капитального строительства, а также не подлежащих сносу и (или) демонтажу и не подлежащих переносу реконструкции линейных объектов;
10. Существующие элементы планировочной структуры отсутствуют в границах подготовки проекта планировки территории;
11. Согласно Письма Управления архитектуры и градостроительства Администрации Петропавловск-Камчатского городского округа от 15.11.2022 № 010801/5051/22 в границах территории, в отношении которой осуществляется подготовка проекта планировки территории, отсутствует утвержденная документация по планировке территории;

Условные графические обозначения

Границы территории, в отношении которой осуществляется подготовка проекта планировки	-	
Границы зон планируемого размещения линейного объекта	-	
Кадастровые номера земельных участков по сведениям ЕГРН, в границах которых устанавливаются части земельных участков	-	231/22307
Границы публичных сервитутов, подлежащих установлению в соответствии с законодательством Российской Федерации	-	
Номер кадастрового квартала	-	4101000124
Границы земельных участков по сведениям ЕГРН, в границах которых устанавливаются части земельных участков	-	
Границы планируемых элементов планировочной структуры	-	
Условные номера образуемых частей земельных участков	-	231/чпу1/525
Кадастровые номера объектов недвижимости по сведениям ЕГРН (зданий, строений, сооружений, объектов незавершенного строительства)	-	4101000124.2580
Границы объектов недвижимости по сведениям ЕГРН (зданий, строений, сооружений, объектов незавершенного строительства)	-	
Границы образуемых земельных участков и частей земельных участков в постоянной полосе отвода (границы сервитута, подлежащих установлению)	-	

проектирования,

сущ. колодец, вод ДУ600

M1:500

Проект планировки территории, содержащий проект межевания территории для размещения инженерных сетей водоснабжения территории перемычки по Госпитальному переулку от резервуара чистой воды пр. Циолковского 3/1 до ул. Пограничной, 31а					Стадия	Лист	Листов	
Изм.	Кол.уч.	Лист	№ док.	Подп.	Дата	ПМТ	4	4
Разраб.		Нечитайло А.В.			30.01.23			
Провер.		Нечитайло А.В.			30.01.23	Индивидуальный предприниматель Нечитайло А.В.		
Чертеж межевания территории						Копировал		