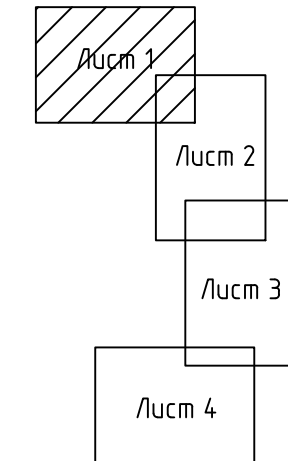
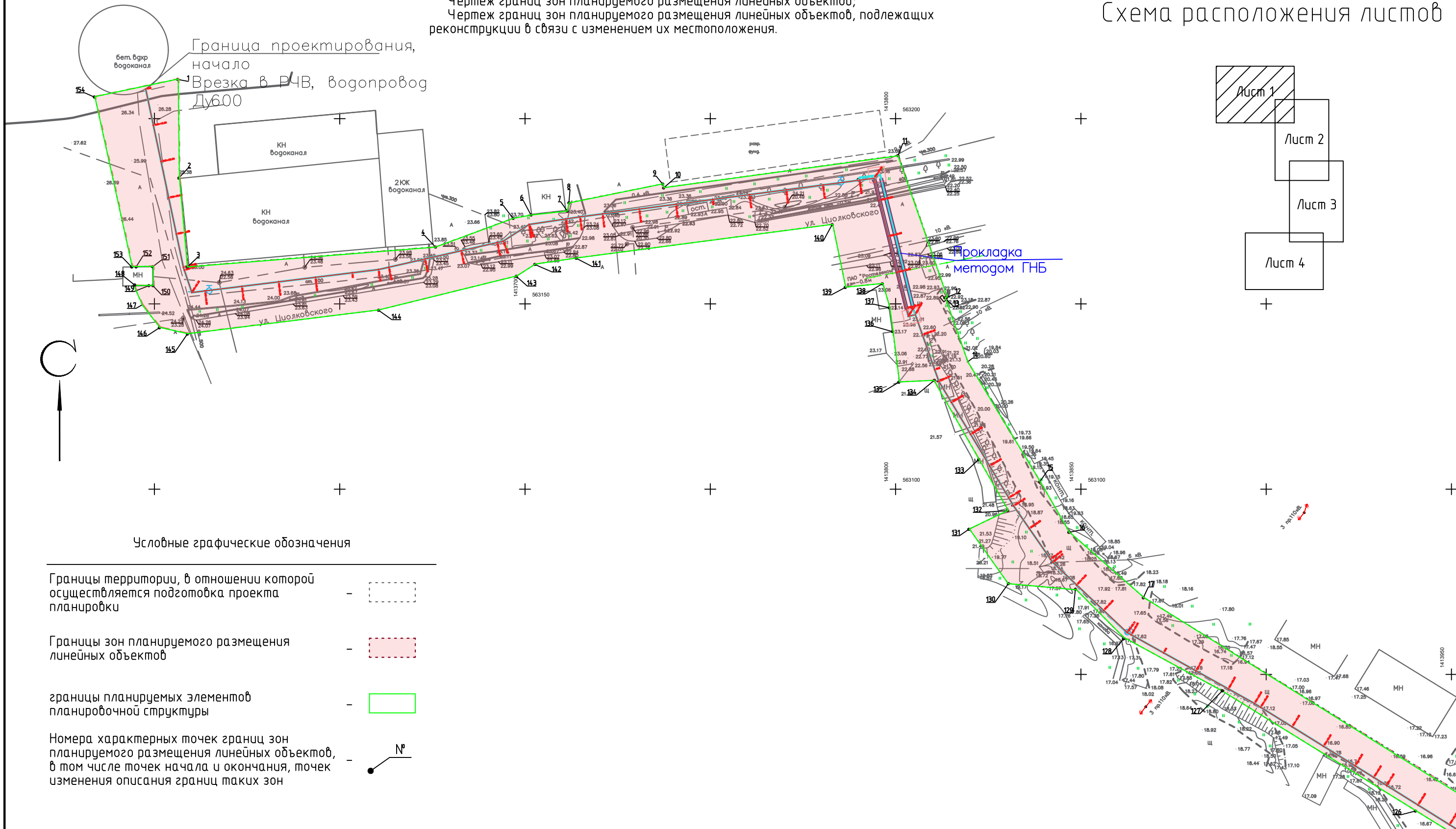


Схема расположения листов

Чертеж красных линий;
 Чертеж границ зон планируемого размещения линейных объектов;
 Чертеж границ зон планируемого размещения линейных объектов, подлежащих реконструкции в связи с изменением их местоположения.



Условные графические обозначения

- Границы территории, в отношении которой осуществляется подготовка проекта планировки - [dashed line symbol]
- Границы зон планируемого размещения линейных объектов - [red dashed line symbol]
- границы планируемых элементов планировочной структуры - [green solid line symbol]
- Номера характерных точек границ зон планируемого размещения линейных объектов, в том числе точек начала и окончания, точек изменения описания границ таких зон - [point with number symbol]

Примечания:

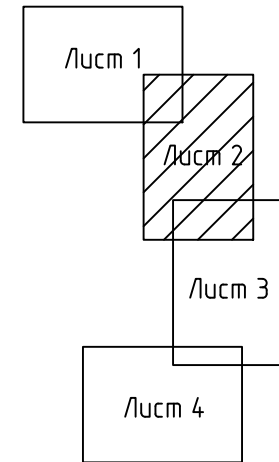
1. Согласно Письма Управления архитектуры и градостроительства Администрации Петропавловск-Камчатского городского округа от 15.11.2022 № 010801/5051/22 в границах территории, в отношении которой осуществляется подготовка проекта планировки территории, отсутствует утвержденная документация по планировке территории;
2. Поскольку проектируемый линейный объект не обозначает границы территории общего пользования, проектом планировки территории красные линии не устанавливаются, не изменяются и не отменяются; Существующие красные линии отсутствуют; Красные линии, утвержденные в составе проекта планировки территории, отсутствуют;
3. Существующие элементы планировочной структуры отсутствуют в границах подготовки проекта планировки территории;
4. Перечень координат характерных точек границ зон планируемого размещения линейного объекта приведена в таблице № 1 Положения о размещении линейного объекта (Проект планировки территории. Основная часть);
5. Границы зон планируемого размещения линейных объектов, подлежащих реконструкции в связи с изменением их местоположения, не отображены ввиду их отсутствия;

M1:500

						Проект планировки территории, содержащий проект межевания территории для размещения инженерных сетей водоснабжения "Строительство перемычки по Госпитальному переулку от резервуара чистой воды пр. Циолковского 3/1 до ул. Пограничной, 31а"			
Изм.	Кол. уч.	Лист	№ док.	Подп.	Дата	Проект планировки территории основная часть	Стадия	Лист	Листов
Разраб.	Нечитайло А.В.			[Signature]	30.01.23		ППТ	1	4
Провер.	Нечитайло А.В.			[Signature]	30.01.23				
						Чертеж красных линий; Чертеж границ зон планируемого размещения линейных объектов; Чертеж границ зон планируемого размещения линейных объектов, подлежащих реконструкции в связи с изменением их местоположения	Индивидуальный предприниматель Нечитайло А.В.		

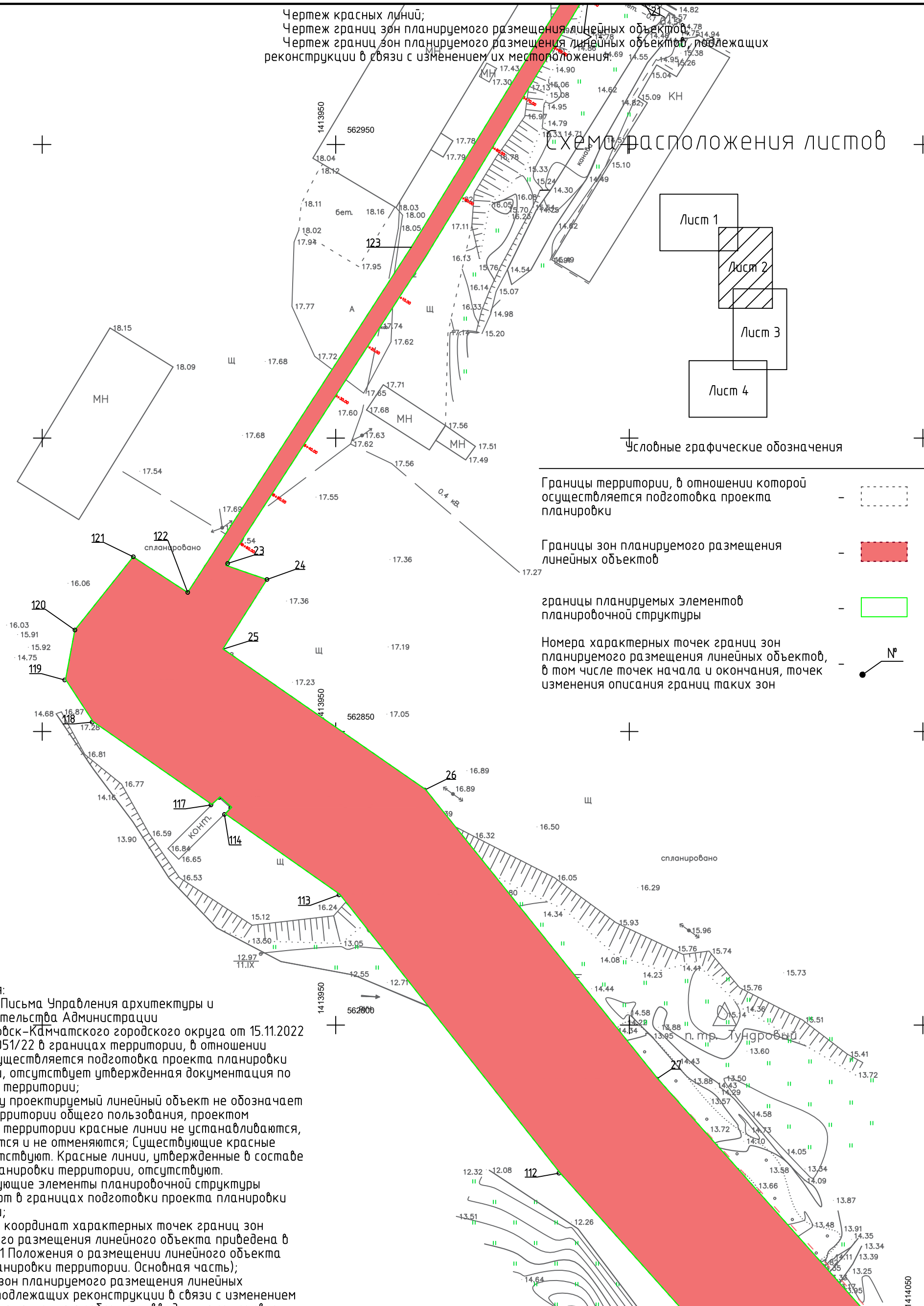
Чертеж красных линий;
 Чертеж границ зон планируемого размещения линейных объектов;
 Чертеж границ зон планируемого размещения линейных объектов, подлежащих реконструкции в связи с изменением их местоположения.

Схема расположения листов



Условные графические обозначения

- Границы территории, в отношении которой осуществляется подготовка проекта планировки - [dashed line symbol]
- Границы зон планируемого размещения линейных объектов - [red dashed line symbol]
- границы планируемых элементов планировочной структуры - [green solid line symbol]
- Номера характерных точек границ зон планируемого размещения линейных объектов, в том числе точек начала и окончания, точек изменения описания границ таких зон - [point with number symbol]



Примечания:
 1. Согласно Письма Управления архитектуры и градостроительства Администрации Петропавловск-Камчатского городского округа от 15.11.2022 № 010801/5051/22 в границах территории, в отношении которой осуществляется подготовка проекта планировки территории, отсутствует утвержденная документация по планировке территории;
 2. Поскольку проектируемый линейный объект не обозначает границы территории общего пользования, проектом планировки территории красные линии не устанавливаются, не изменяются и не отменяются; Существующие красные линии отсутствуют. Красные линии, утвержденные в составе проекта планировки территории, отсутствуют.
 3. Существующие элементы планировочной структуры отсутствуют в границах подготовки проекта планировки территории;
 4. Перечень координат характерных точек границ зон планируемого размещения линейного объекта приведена в таблице № 1 Положения о размещении линейного объекта (Проект планировки территории. Основная часть);
 5. Границы зон планируемого размещения линейных объектов, подлежащих реконструкции в связи с изменением их местоположения, не отображены ввиду их отсутствия;

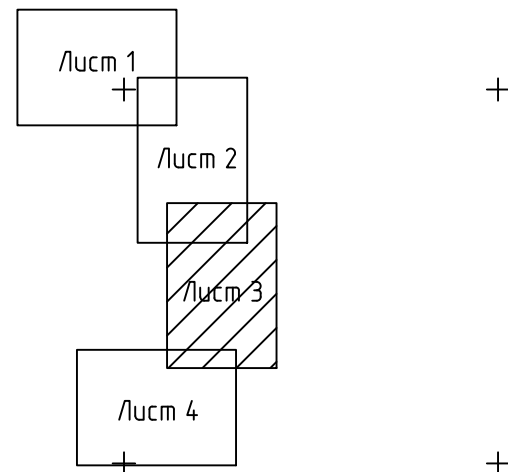
Изм.	Кол. уч.	Лист	№ док.	Подп.	Дата
Разраб.		Нечитайло А.В.		<i>[Signature]</i>	30.01.23
Провер.		Нечитайло А.В.		<i>[Signature]</i>	30.01.23

Проект планировки территории, содержащий проект межевания территории для размещения инженерных сетей водоснабжения "Строительство перемычки по Госпитальному переулку от резервуара чистой воды пр. Циолковского 3/1 до ул. Пограничной, 31а"			
Проект планировки территории основная часть	Стадия	Лист	Листов
	ППТ	2	4
Чертеж красных линий; Чертеж границ зон планируемого размещения линейных объектов; Чертеж границ зон планируемого размещения линейных объектов, подлежащих реконструкции в связи с изменением их местоположения			
Индивидуальный предприниматель Нечитайло А.В.			

M1:500

Чертеж красных линий;
 Чертеж границ зон планируемого размещения линейных объектов;
 Чертеж границ зон планируемого размещения линейных объектов, подлежащих реконструкции в связи с изменением их местоположения.

Схема расположения листов



Условные графические обозначения

- Границы территории, в отношении которой осуществляется подготовка проекта планировки -
- Границы зон планируемого размещения линейных объектов -
- границы планируемых элементов планировочной структуры -
- Номера характерных точек границ зон планируемого размещения линейных объектов, в том числе точек начала и окончания, точек изменения описания границ таких зон -

- Примечания:
1. Согласно Письма Управления архитектуры и градостроительства Администрации Петропавловск-Камчатского городского округа от 15.11.2022 № 010801/5051/22 в границах территории, в отношении которой осуществляется подготовка проекта планировки территории, отсутствует утвержденная документация по планировке территории;
 2. Поскольку проектируемый линейный объект не обозначает границы территории общего пользования, проектом планировки территории красные линии не устанавливаются, не изменяются и не отменяются; Существующие красные линии отсутствуют. Красные линии, утвержденные в составе проекта планировки территории, отсутствуют;
 3. Существующие элементы планировочной структуры отсутствуют в границах подготовки проекта планировки территории;
 4. Перечень координат характерных точек границ зон планируемого размещения линейного объекта приведена в таблице № 1 Положения о размещении линейного объекта (Проект планировки территории. Основная часть);
 5. Границы зон планируемого размещения линейных объектов, подлежащих реконструкции в связи с изменением их местоположения, не отображены ввиду их отсутствия;

					Проект планировки территории, содержащий проект межевания территории для размещения инженерных сетей водоснабжения "Строительство перемычки по Госпитальной переулку от резервуара чистой воды пр. Циолковского 3/1 до ул. Пограничной, 31а"				
Изм.	Кол. уч.	Лист	№ док.	Подп.	Дата	Стадия	Лист	Листов	
Разраб.		Нечитайло А.В.			30.01.23	Проект планировки территории основная часть	ППТ	3	4
Провер.		Нечитайло А.В.			30.01.23				
Чертеж красных линий; Чертеж границ зон планируемого размещения линейных объектов; Чертеж границ зон планируемого размещения линейных объектов, подлежащих реконструкции в связи с изменением их местоположения						Индивидуальный предприниматель Нечитайло А.В.			

Чертеж красных линий;
 Чертеж границ зон планируемого размещения линейных объектов;
 Чертеж границ зон планируемого размещения линейных объектов, подлежащих реконструкции в связи с изменением их местоположения.

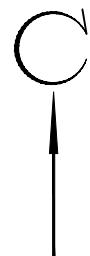
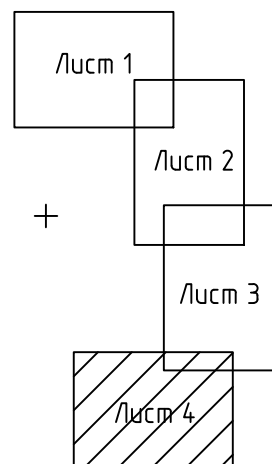
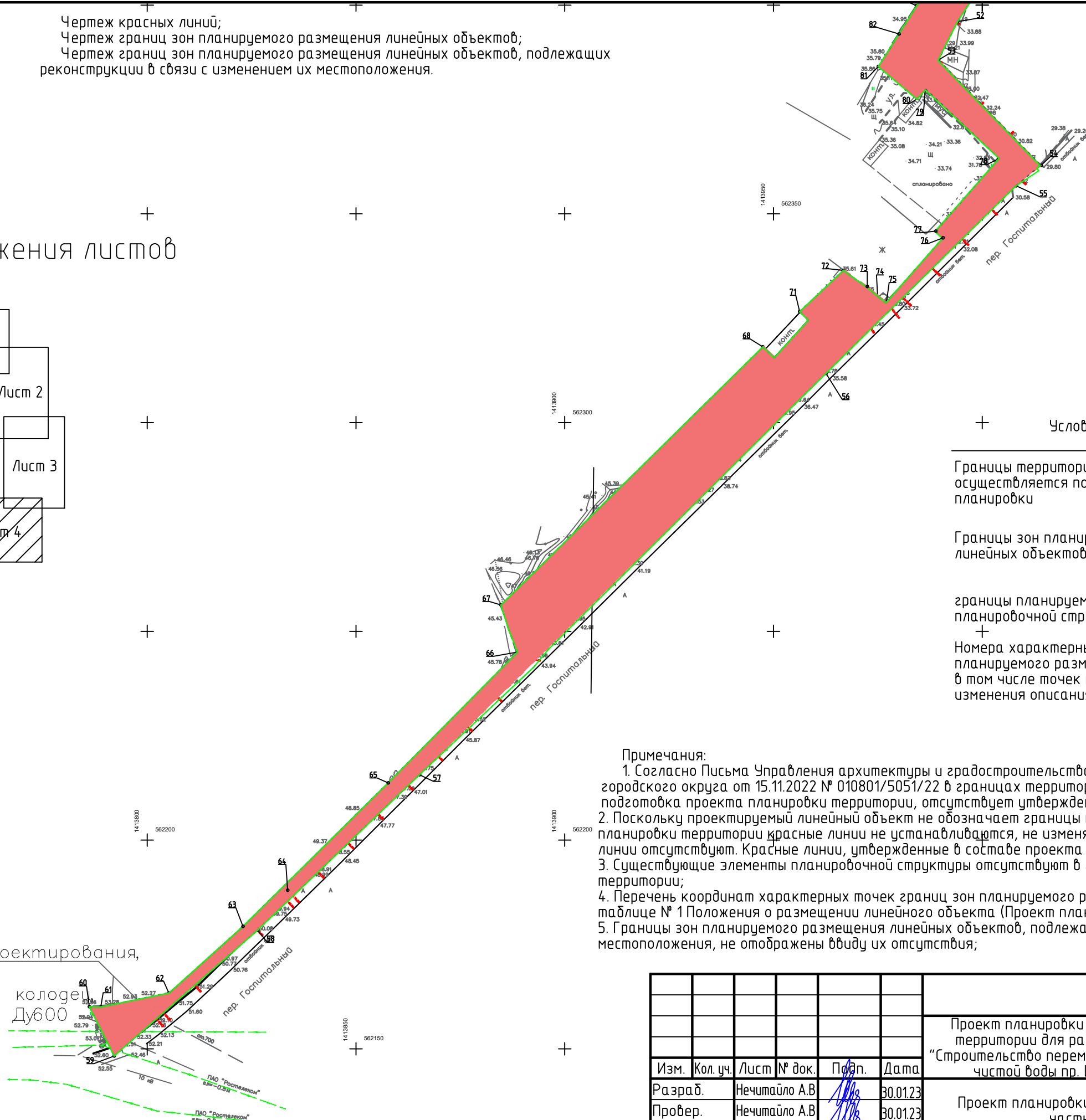


Схема расположения листов



Граница проектирования, конец
 Врезка сущ. колодез. водопровод ДУ600



Условные графические обозначения

- Границы территории, в отношении которой осуществляется подготовка проекта планировки - [dashed line symbol]
- Границы зон планируемого размещения линейных объектов - [red dashed line symbol]
- границы планируемых элементов планировочной структуры - [green rectangle symbol]
- Номера характерных точек границ зон планируемого размещения линейных объектов, в том числе точек начала и окончания, точек изменения описания границ таких зон - [point with number symbol]

Примечания:
 1. Согласно Письма Управления архитектуры и градостроительства Администрации Петропавловск-Камчатского городского округа от 15.11.2022 № 010801/5051/22 в границах территории, в отношении которой осуществляется подготовка проекта планировки территории, отсутствует утвержденная документация по планировке территории;
 2. Поскольку проектируемый линейный объект не обозначает границы территории общего пользования, проектом планировки территории красные линии не устанавливаются, не изменяются и не отменяются; Существующие красные линии отсутствуют. Красные линии, утвержденные в составе проекта планировки территории, отсутствуют;
 3. Существующие элементы планировочной структуры отсутствуют в границах подготовки проекта планировки территории;
 4. Перечень координат характерных точек границ зон планируемого размещения линейного объекта приведена в таблице № 1 Положения о размещении линейного объекта (Проект планировки территории. Основная часть);
 5. Границы зон планируемого размещения линейных объектов, подлежащих реконструкции в связи с изменением их местоположения, не отображены ввиду их отсутствия;

M1:500

						Проект планировки территории, содержащий проект межевания территории для размещения инженерных сетей водоснабжения "Строительство переключки по Госпитальной переулку от резервуара чистой воды пр. Циолковского 3/1 до ул. Пограничной, 31а"			
Изм.	Кол. уч.	Лист	№ док.	Подп.	Дата	Проект планировки территории часть	Стадия	Лист	Листов
Разраб.		Нечитайло А.В.		[Signature]	30.01.23		ППТ	4	4
Провер.		Нечитайло А.В.		[Signature]	30.01.23				
Чертеж красных линий; Чертеж границ зон планируемого размещения линейных объектов; Чертеж границ зон планируемого размещения линейных объектов, подлежащих реконструкции в связи с изменением их местоположения						Индивидуальный предприниматель Нечитайло А.В.			