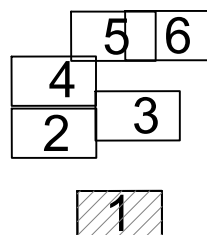


Площадка под Блок
очистных сооружений
ЛОС №1

оз. Култуное

Схема расположения листов

7



Условные обозначения:

границы территории, в отношении которой осуществляется подготовка проекта планировки

граница зоны планируемого размещения линейного сооружения

элемент планировочной структуры, утвержденный в документации по планировке территории
линейного объекта "напорный канализационный коллектор диаметром 700 мм" от 04.03.2020
№ 368 (в редакции от 20.01.2023 № 63)

• 1

номера характерных точек границ зон планируемого размещения линейных объектов

Примечание : 1. Иные линейные объекты , подлежащие реконструкции в связи с изменением их местоположения , в границах рассматриваемой территории отсутствуют . Граница зоны планируемого размещения линейных объектов , подлежащих реконструкции в связи с изменением их местоположения , не устанавливалась . 2. Чертеж красных линий и Чертеж границ зон планируемого размещения линейных объектов , подлежащих реконструкции в связи с изменением их местоположения , не разрабатывались на основании п . 11 Положения о составе и содержании документации по планировке территории , предусматривающей размещение одного или нескольких линейных объектов (с изм . на 03.04.20022)

ГТП-153_2024-ППТ1

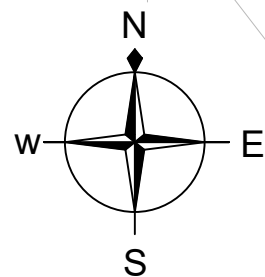
Линейный объект: Система ливневой канализации
бассейна оз. Култуное Петропавловск-Камчатского
городского округа

Проект планировки территории.
Графическая часть

Стадия	Лист	Листов
П	1	7

Чертеж границ зон планируемого
размещения линейных объектов
М 1:1000

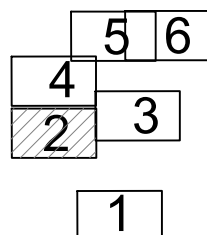
ИП "Г.Г. Белоусов"



Площадка под Блок
очистных сооружений
ЛОС №2

Схема расположения листов

7



Условные обозначения:

границы территории, в отношении которой осуществляется подготовка проекта планировки

граница зоны планируемого размещения линейного сооружения

элемент планировочной структуры, утвержденный в документации по планировке территории
линейного объекта "напорный канализационный коллектор диаметром 700 мм" от 04.03.2020
№ 368 (в редакции от 20.01.2023 № 63)

• 1

номера характерных точек границ зон планируемого размещения линейных объектов

оз. Култучное

Примечание : 1. Иные линейные объекты , подлежащие реконструкции в связи с изменением их местоположения , в границах рассматриваемой территории отсутствуют . Граница зоны планируемого размещения линейных объектов , подлежащих реконструкции в связи с изменением их местоположения , не устанавливалась . 2. Чертеж красных линий и Чертеж границ зон планируемого размещения линейных объектов , подлежащих реконструкции в связи с изменением их местоположения , не разрабатывались на основании п . 11 Положения о составе и содержании документации по планировке территории , предусматривающей размещение одного или нескольких линейных объектов (с изм . на 03.04.20022)

ГТП-153_2024-ППТ1

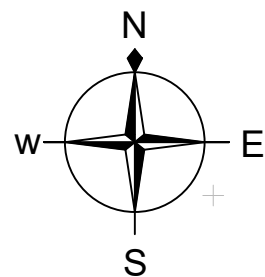
Линейный объект: Система ливневой канализации
бассейна оз. Култучное Петропавловск-Камчатского
городского округа

Проект планировки территории.
Графическая часть

Стадия	Лист	Листов
П	2	7

Чертеж границ зон планируемого
размещения линейных объектов
М 1:1000

ИП "Г.Г. Белоусов"



оз. Култучное

Площадка под Блок
очистных сооружений
ЛОС №1а

11
12
16
15
14
13

Схема расположения листов

7

5 6
4 3
2
1

Условные обозначения:

границы территории, в отношении которой осуществляется подготовка проекта планировки

граница зоны планируемого размещения линейного сооружения

элемент планировочной структуры, утвержденный в документации по планировке территории
линейного объекта "напорный канализационный коллектор диаметром 700 мм" от 04.03.2020
№ 368 (в редакции от 20.01.2023 № 63)

• 1

номера характерных точек границ зон планируемого размещения линейных объектов

Примечание : 1. Иные линейные объекты , подлежащие реконструкции в связи с изменением их местоположения , в границах рассматриваемой территории отсутствуют . Граница зоны планируемого размещения линейных объектов , подлежащих реконструкции в связи с изменением их местоположения , не устанавливалась . 2. Чертеж красных линий и Чертеж границ зон планируемого размещения линейных объектов , подлежащих реконструкции в связи с изменением их местоположения , не разрабатывались на основании п . 11 Положения о составе и содержании документации по планировке территории , предусматривающей размещение одного или нескольких линейных объектов (с изм . на 03.04.20022)

ГТП-153_2024-ППТ1

Линейный объект: Система ливневой канализации
бассейна оз. Култучное Петропавловск-Камчатского
городского округа

Проект планировки территории.
Графическая часть

Стадия Лист Листов
П 3 7

Чертеж границ зон планируемого
размещения линейных объектов
М 1:1000

ИП "Г.Г. Белоусов "

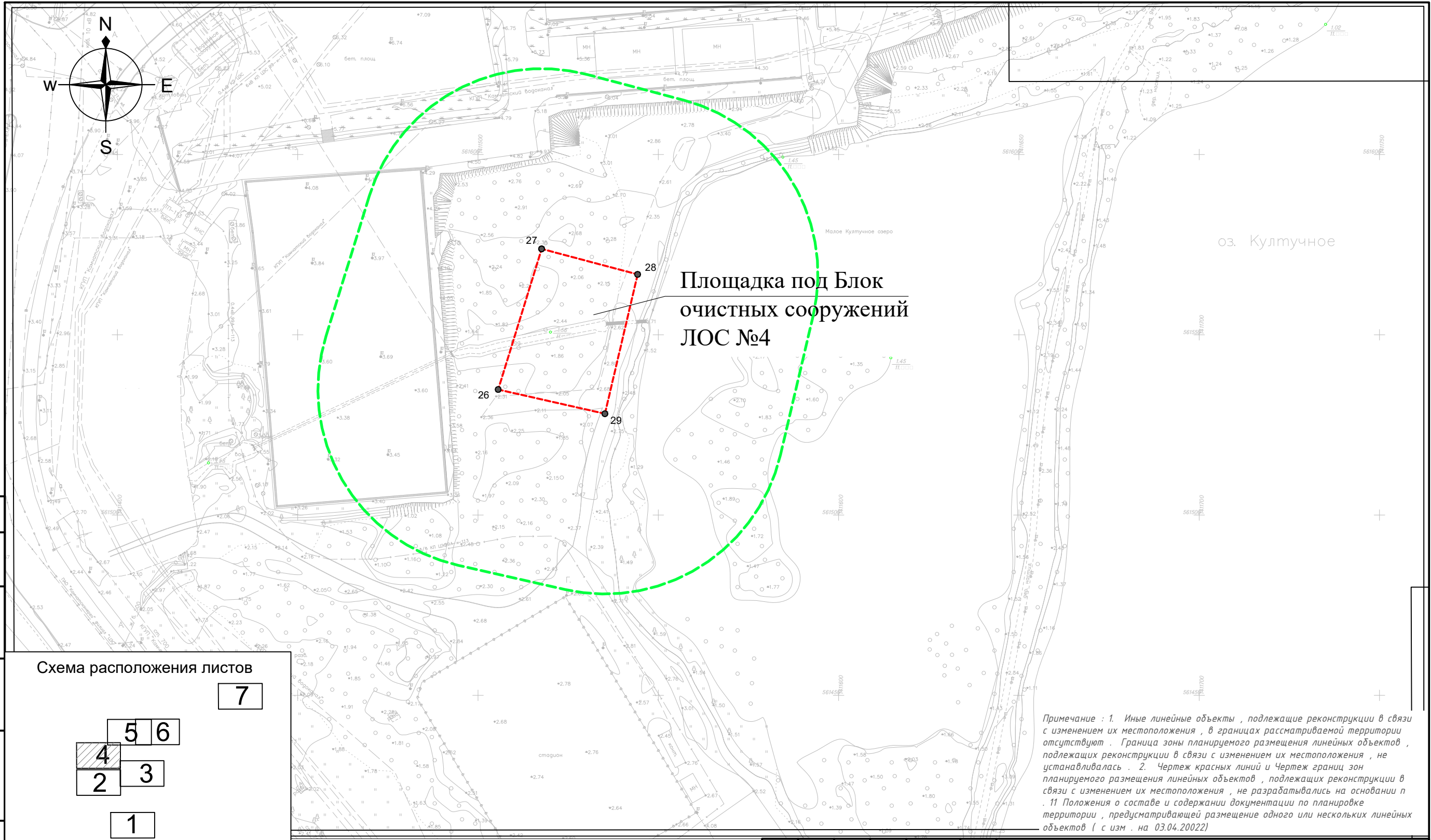
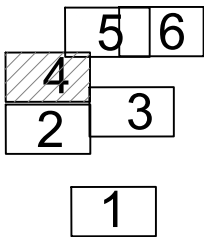


Схема расположения листов


7



Условные обозначения:

- границы территории, в отношении которой осуществляется подготовка проекта планировки
- граница зоны планируемого размещения линейного сооружения
- элемент планировочной структуры, утвержденный в документации по планировке территории линейного объекта "напорный канализационный коллектор диаметром 700 мм" от 04.03.2020 № 368 (в редакции от 20.01.2023 № 63)
- 1 номера характерных точек границ зон планируемого размещения линейных объектов

Примечание : 1. Иные линейные объекты , подлежащие реконструкции в связи с изменением их местоположения , в границах рассматриваемой территории отсутствуют . Граница зоны планируемого размещения линейных объектов , подлежащих реконструкции в связи с изменением их местоположения , не устанавливалась . 2. Чертеж красных линий и Чертеж границ зон планируемого размещения линейных объектов , подлежащих реконструкции в связи с изменением их местоположения , не разрабатывались на основании п . 11 Положения о составе и содержании документации по планировке территории , предусматривающей размещение одного или нескольких линейных объектов (с изм . на 03.04.20022)

						ГТП-153_2024-ППТ1				
						Линейный объект: Система ливневой канализации бассейна оз. Културное Петропавловск-Камчатского городского округа				
Изм.	Кол.уч.	Лист.	№Док	Подпись	Дата	Проект планировки территории. Графическая часть		Стадия	Лист	Листов
Разраб.		Белоусов			04.25			П	4	7
						Чертеж границ зон планируемого размещения линейных объектов М 1:1000		ИП "Г.Г. Белоусов "		
						</				

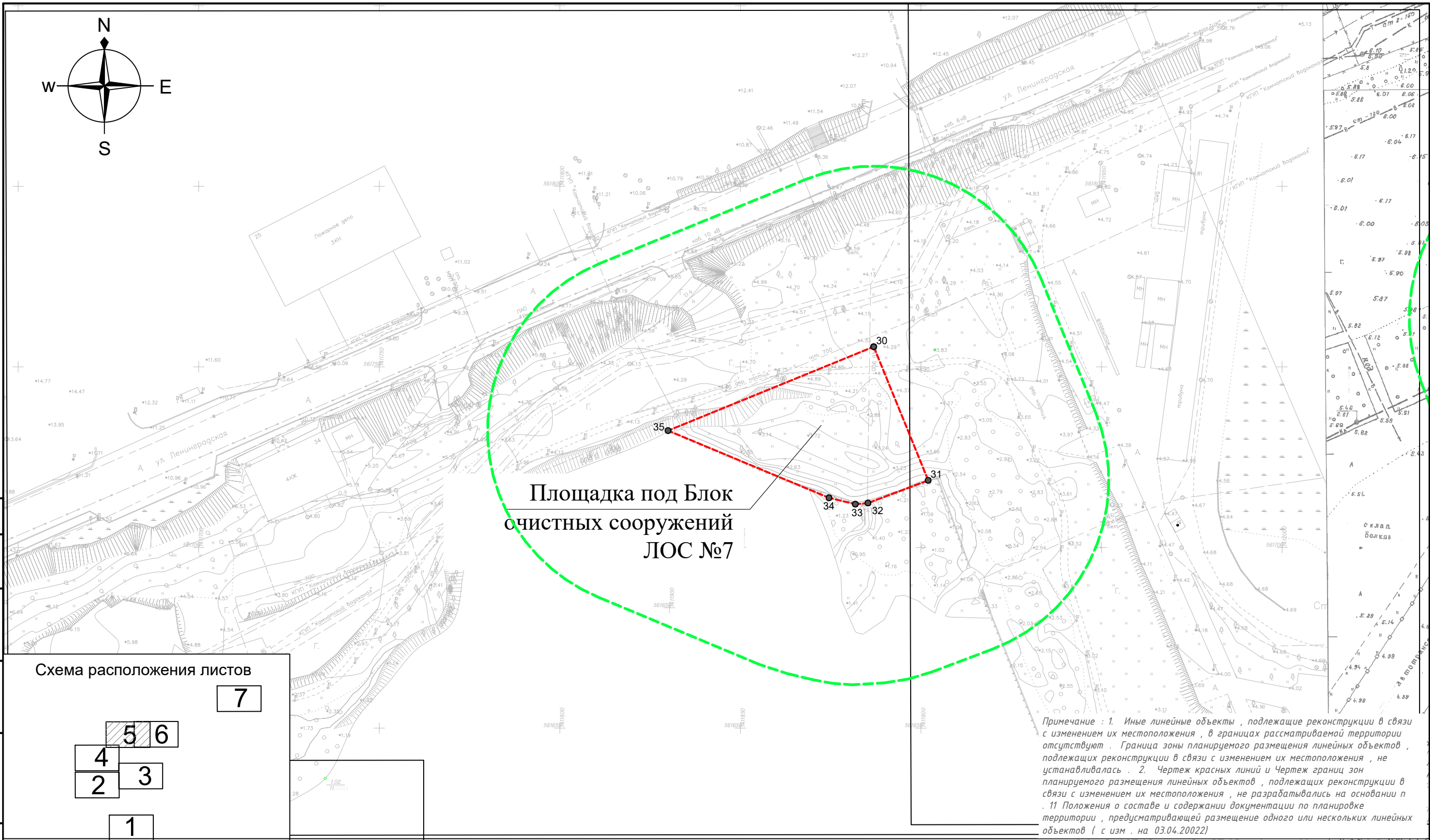
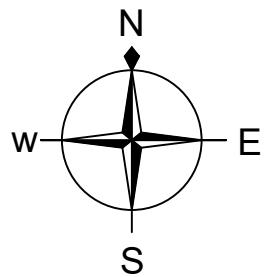
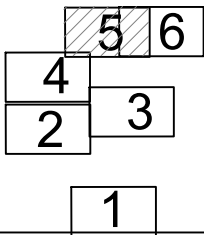


Схема расположения листов

7



Примечание : 1. Иные линейные объекты , подлежащие реконструкции в связи с изменением их местоположения , в границах рассматриваемой территории отсутствуют . Граница зоны планируемого размещения линейных объектов , подлежащих реконструкции в связи с изменением их местоположения , не устанавливалась . 2. Чертеж красных линий и Чертеж границ зон планируемого размещения линейных объектов , подлежащих реконструкции в связи с изменением их местоположения , не разрабатывались на основании п . 11 Положения о составе и содержании документации по планировке территории , предусматривающей размещение одного или нескольких линейных объектов (с изм . на 03.04.20022)

Условные обозначения:

- границы территории , в отношении которой осуществляется подготовка проекта планировки
- граница зоны планируемого размещения линейного сооружения
- элемент планировочной структуры , утвержденный в документации по планировке территории линейного объекта "напорный канализационный коллектор диаметром 700 мм" от 04.03.2020 № 368 (в редакции от 20.01.2023 № 63)
- 1 номера характерных точек границ зон планируемого размещения линейных объектов

ГТП-153_2024-ППТ1

Линейный объект: Система ливневой канализации бассейна оз. Култучное Петропавловск-Камчатского городского округа

Изм.	Кол.уч.	Лист	№Док	Подпись	Дата
Разраб.		Белоусов			04.25

Проект планировки территории. Графическая часть	Стадия	Лист	Листов
	П	5	7
Чертеж границ зон планируемого размещения линейных объектов М 1:1000		ИП "Г.Г. Белоусов"	

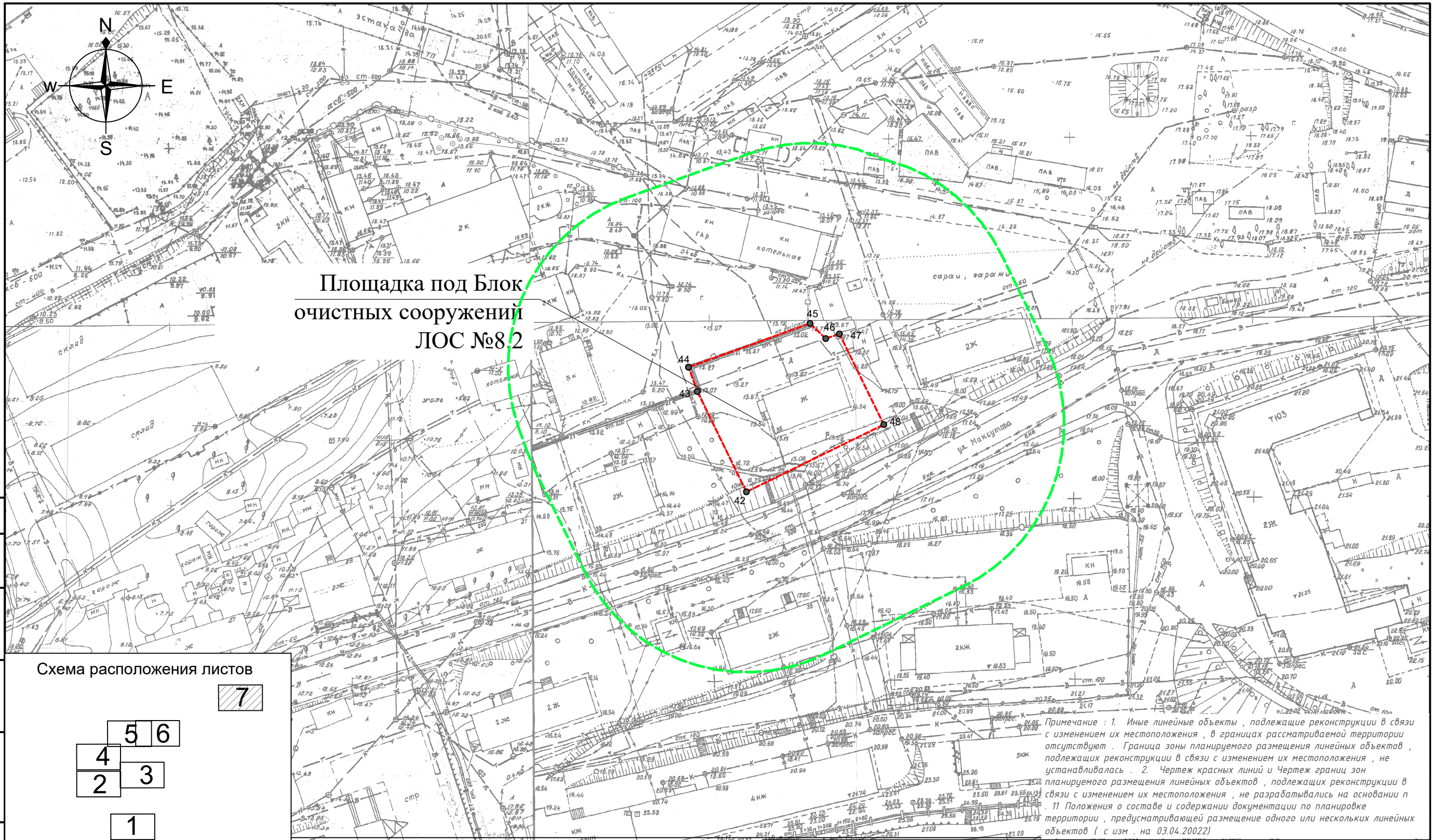
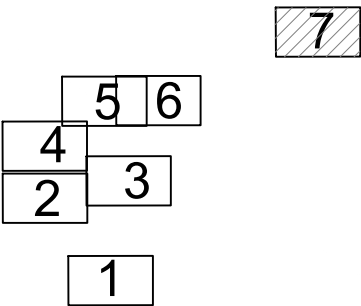



Схема расположения листов



Условные обозначения:

- границы территории, в отношении которой осуществляется подготовка проекта планировки
- граница зоны планируемого размещения линейного сооружения
- элемент планировочной структуры, утвержденный в документации по планировке территории линейного объекта "напорный канализационный коллектор диаметром 700 мм" от 04.03.2020 № 368 (в редакции от 20.01.2023 № 63)
- 1 номера характерных точек границ зон планируемого размещения линейных объектов

Примечание : 1. Иные линейные объекты , подлежащие реконструкции в связи с изменением их местоположения , в границах рассматриваемой территории отсутствуют . Граница зоны планируемого размещения линейных объектов , подлежащих реконструкции в связи с изменением их местоположения , не устанавливалась . 2. Чертеж красных линий и Чертеж границ зон планируемого размещения линейных объектов , подлежащих реконструкции в связи с изменением их местоположения , не разрабатывались на основании п . 11 Положения о составе и содержании документации по планировке территории , предусматривающей размещение одного или нескольких линейных объектов (с изм . на 03.04.20022)

						ГТП-153_2024-ППТ1				
						Линейный объект: Система ливневой канализации бассейна оз. Култучное Петропавловск-Камчатского городского округа				
Изм.	Кол.уч.	Лист.	№Док	Подпись	Дата	Проект планировки территории. Графическая часть		Стадия	Лист	Листов
Разраб.		Белоусов			04.25			П	7	7
						Чертеж границ зон планируемого размещения линейных объектов М 1:1000		ИП "Г.Г. Белоусов "		