

Содержание.

№	Раздел	Стр
1	Пояснительная записка	3
1.1	Основание для подготовки проекта межевания территории	3
1.2	Сведения об используемых материалах	4
1.3	Характеристика территории	4
1.4	Описание образуемых земельных участков	8
2	Графические приложения	11
2.1	Чертеж межевания территории	
2.2	Копия постановления администрации Петропавловск-Камчатского городского округа	

Изм.	Кол.уч	Лист	№док	П о д п .	Дата	7/18-ПМТ	Лист
							2

Изм. № подл.	Подпись и дата	Взам. инв. №	Согласовано
--------------	----------------	--------------	-------------

В этой связи, принимая во внимание пункт 4 правил выполнения инженерных изысканий, необходимых для подготовки документации по планировке территории, утвержденных постановлением Правительства Российской Федерации от 31.03.2017 № 402, можно сделать вывод о достаточности используемых материалов инженерных изысканий и выполнение каких-либо дополнительных инженерных изысканий по планировке территории не требуется.

1.2 Сведения об использованных материалах.

При разработке проекта межевания использовались следующие документы:

- Градостроительный Кодекс Российской Федерации РФ;
- Земельный Кодекс Российской Федерации;
- Федеральный закон от 13.07.2015 № 218-ФЗ «О государственной регистрации недвижимости»;
- Постановление Правительства Российской Федерации от 31.03.2017 № 402;
- Постановление администрации Петропавловск-Камчатского городского округа от 07.03.2019 № 395;
- Правила землепользования и застройки Петропавловск-Камчатского городского округа;
- Топографические планы г. Петропавловска-Камчатского масштаба 1:500, листы Т-12-а-5, Т-12-а-6, Т-12-в-9, Т-12-в-10;
- Ортофотоплан масштаба 1:2000, лист 41-1-279-210-Б, изготовленный в 2010 году Восточно-Сибирским филиалом ФГУП «Госземкадастрсъёмка» - ВИСХАГИ;
- Постановление о принятии решения от 07.06.2018 г. № 1117 «О принятии решения о подготовке проекта межевания территории квартала № 3 планировочного подрайона 4.2.3. (2) Жилой район «Заозерный» Восточного городского планировочного района (в границах улиц Гаражная и Новая) в Петропавловск-Камчатском городском округе»;
- Кадастровый план территории от 20.09.2018 КУВИ-001/2018-8992420.

1.3 Характеристика территории.

Территория, в отношении которой подготовлен Проект межевания расположена в восточной части г. Петропавловска-Камчатского, в районе улиц Гаражная и Новая. Проект межевания территории разработан в границе квартала № 3 планировочного подрайона 4.2.3. (2) Жилой район «Заозерный» Восточного городского планировочного района (в границах улиц Гаражная и Новая) в Петропавловск-Камчатском городском округе. Площадь территории в границах проекта межевания – 2.4 га. В следующей таблице приведены координаты угловых точек границы проектирования территории:

И-нв. № подл.							Лист
	7/18-ПМТ						
	Изм.	Кол.уч	Лист	№ док	Подп.	Дата	
Подпись и дата							
Взам. инв. №							
Согласовано							

X (м)	Y (м)
559641,50	1421803,43
559674,46	1421972,65
559595,34	1421994,39
559537,27	1421993,16
559510,13	1421828,71
559517,40	1421827,60
559523,40	1421826,58

559573,56	1421818,01
559578,03	1421818,69
559583,14	1421817,66
559604,01	1421813,89
559617,49	1421811,46
559620,48	1421810,55
559632,55	1421808,57

Экспликация сохраняемых земельных участков.

№ п/п	Кадастровый номер	Вид разрешенного использования	Адрес (местоположение)	Площадь (кв. м)
1	41:01:0010109:1288	земельные участки многоквартирных и двухквартирных домов	край Камчатский, г. Петропавловск-Камчатский, ул. Новая. На земельном участке расположен жилой дом, адрес - край Камчатский, г. Петропавловск-Камчатский, ул. Новая, дом 12	1869
2	41:01:0010109:1591	Земельные участки многоквартирных жилых домов	Камчатский край, г. Петропавловск-Камчатский, ул. Новая. На земельном участке расположен многоквартирный жилой дом, адрес дома: Камчатский край, город Петропавловск-Камчатский, улица Новая, дом 14.	2161
3	41:01:0010109:1303	земельные участки многоквартирных жилых домов	Камчатский край, г. Петропавловск-Камчатский, ул. Новая. На земельном участке расположен многоквартирный жилой дом. Адрес многоквартирного жилого дома: край Камчатский, г. Петропавловск-Камчатский, ул. Новая, дом 16.	2123




И-нв. № подл.	Подпись и дата	Взам. инв. №	Согласовано

7/18-ПМТ						Лист
Изм.	Кол.уч	Лист	№док	Подп.	Дата	5



Условные обозначения

- Проектные границы образуемых земельных участков
- Границы земельных участков по сведениям ЕГРН
- Границы территориальных зон ПЗЗ ПК ГО
- Земли общего пользования
- Границы площадных ОКС по сведениям ЕГРН
- Границы кадастровых кварталов по сведениям ЕГРН
- Красная линия
- Границы ЗОУИТ по сведениям ЕГРН
- Границы ПМТ
- Люк
- Отступ от красной линии

7/18-ПМТ Приложение 2.1					
Изм.	№ уч.	Лист	№ док.	Подпись	Дата
					
	Кадастровый инженер		Г.В. Белик		
	Инженер геодезист		Ю.Н. Шалуев		
	Директор		Е.В. Белик		
Чертеж межевания территории					Лист
Масштаб 1:500					Листов
ООО «Самсонит»					

территории квартала № 3 планировочного подрайона 4.2.3. (2) Жилой район «Заозерный» Восточного городского планировочного района (в границах улиц Гаражная и Новая) в Петропавловск-Камчатском городском округе



ПОСТАНОВЛЕНИЕ

07.06. 2018 г.

№1117

О принятии решения о подготовке проекта межевания территории части квартала №3 планировочного подрайона 4.2.3. (2) Жилой район «Заозерный» Восточного городского планировочного района (в границах улиц Гаражная и Новая) в Петропавловск - Камчатском городском округе

Руководствуясь статьями 43, 45, 46 Градостроительного кодекса Российской Федерации, в соответствии со статьей 28 Федерального закона от 13.07.2015 № 212-ФЗ «О свободном порте Владивосток», решением Городской Думы Петропавловск-Камчатского городского округа от 23.12.2009 № 697-р «О корректировке генерального плана Петропавловск-Камчатского городского округа и утверждении его в новой редакции», Решением Городской Думы Петропавловск-Камчатского городского округа от 12.10.2010 № 294-нд «О Правилах землепользования и застройки Петропавловск-Камчатского городского округа», постановлением администрации Петропавловск-Камчатского городского округа от 06.04.2016 № 452 «Об элементах планировочной структуры в границах отдельных планировочных подрайонов Петропавловск-Камчатского городского округа»,

ПОСТАНОВЛЯЮ:

1. Принять решение о подготовке проекта межевания территории части квартала №3 планировочного подрайона 4.2.3. (2) Жилой район «Заозерный» Восточного городского планировочного района (в границах улиц Гаражная и Новая) в Петропавловск - Камчатском городском округе (далее – решение о подготовке документации по планировке территории) в границах согласно приложению.

2. Со дня опубликования решения о подготовке документации по планировке территории физические или юридические лица вправе представить в Управление архитектуры, градостроительства и земельных отношений администрации Петропавловск-Камчатского городского округа свои предложения о порядке, сроках подготовки и содержании документации по планировке территории. Предложения принимаются по адресу: город Петропавловск-Камчатский, улица Советская, дом № 22, телефон: 8 (4152) 30-31-00 (доб. 3250). Режим работы: понедельник – четверг с 09⁰⁰ до 17⁰⁰ часов, пятница с 09⁰⁰ до 16⁰⁰ часов (перерыв с 13⁰⁰ до 14⁰⁰ часов). Адрес электронной почты - uagzo@pkgo.ru.

3. Управлению делами администрации Петропавловск-Камчатского городского округа в течение трех дней со дня принятия настоящего постановления опубликовать его в газете «Град Петра и Павла» и разместить на официальном сайте администрации Петропавловск-Камчатского городского округа в информационно-телекоммуникационной сети «Интернет».

4. Контроль за исполнением настоящего постановления возложить на руководителя Управления архитектуры, градостроительства и земельных отношений администрации Петропавловск-Камчатского городского округа.

Исполняющий полномочия Главы
Петропавловск-Камчатского
городского округа



К.В. Брызгин



от 07.06.2018г. № 1117

Границы проекта межевания территории
части квартала №3 планировочного подрайона 4.2.3. (2) Жилой район
«Заозерный» Восточного городского планировочного района (в границах
улиц Гаражная и Новая) в Петропавловск - Камчатском городском округе

