

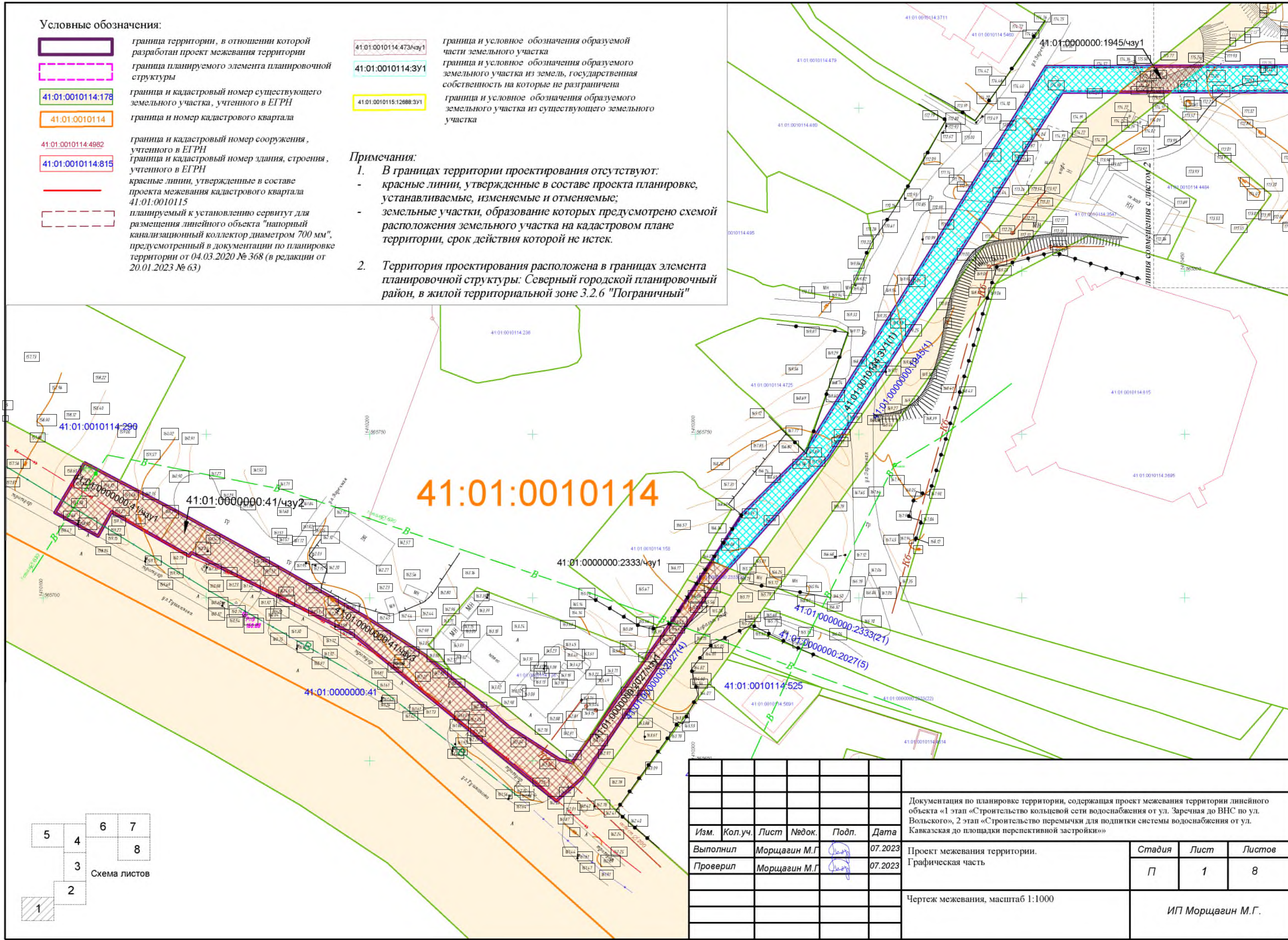
Условные обозначения:

- граница территории, в отношении которой разработан проект межевания территории
- граница планируемого элемента планировочной структуры
- 41:01:0010114:178 граница и кадастровый номер существующего земельного участка, учтенного в ЕГРН
- 41:01:0010114 граница и номер кадастрового квартала
- 41:01:0010114:4982 граница и кадастровый номер сооружения, учтенного в ЕГРН
- 41:01:0010114:815 граница и кадастровый номер здания, строения, учтенного в ЕГРН
- красные линии, утвержденные в составе проекта межевания кадастрового квартала 41:01:0010115
- планируемый к установлению сервитут для размещения линейного объекта "напорный канализационный коллектор диаметром 700 мм", предусмотренный в документации по планировке территории от 04.03.2020 № 368 (в редакции от 20.01.2023 № 63)

- 41:01:0010114:473/чзу1 граница и условное обозначения образуемой части земельного участка
- 41:01:0010114:3У1 граница и условные обозначения образуемого земельного участка из земель, государственная собственность на которые не разграничена
- 41:01:0010115:12688:3У1 граница и условные обозначения образуемого земельного участка из существующего земельного участка

Примечания:

1. В границах территории проектирования отсутствуют:
 - красные линии, утвержденные в составе проекта планировки, устанавливаемые, изменяемые и отменяемые;
 - земельные участки, образование которых предусмотрено схемой расположения земельного участка на кадастровом плане территории, срок действия которой не истек.
2. Территория проектирования расположена в границах элемента планировочной структуры: Северный городской планировочный район, в жилой территориальной зоне 3.2.6 "Пограничный"

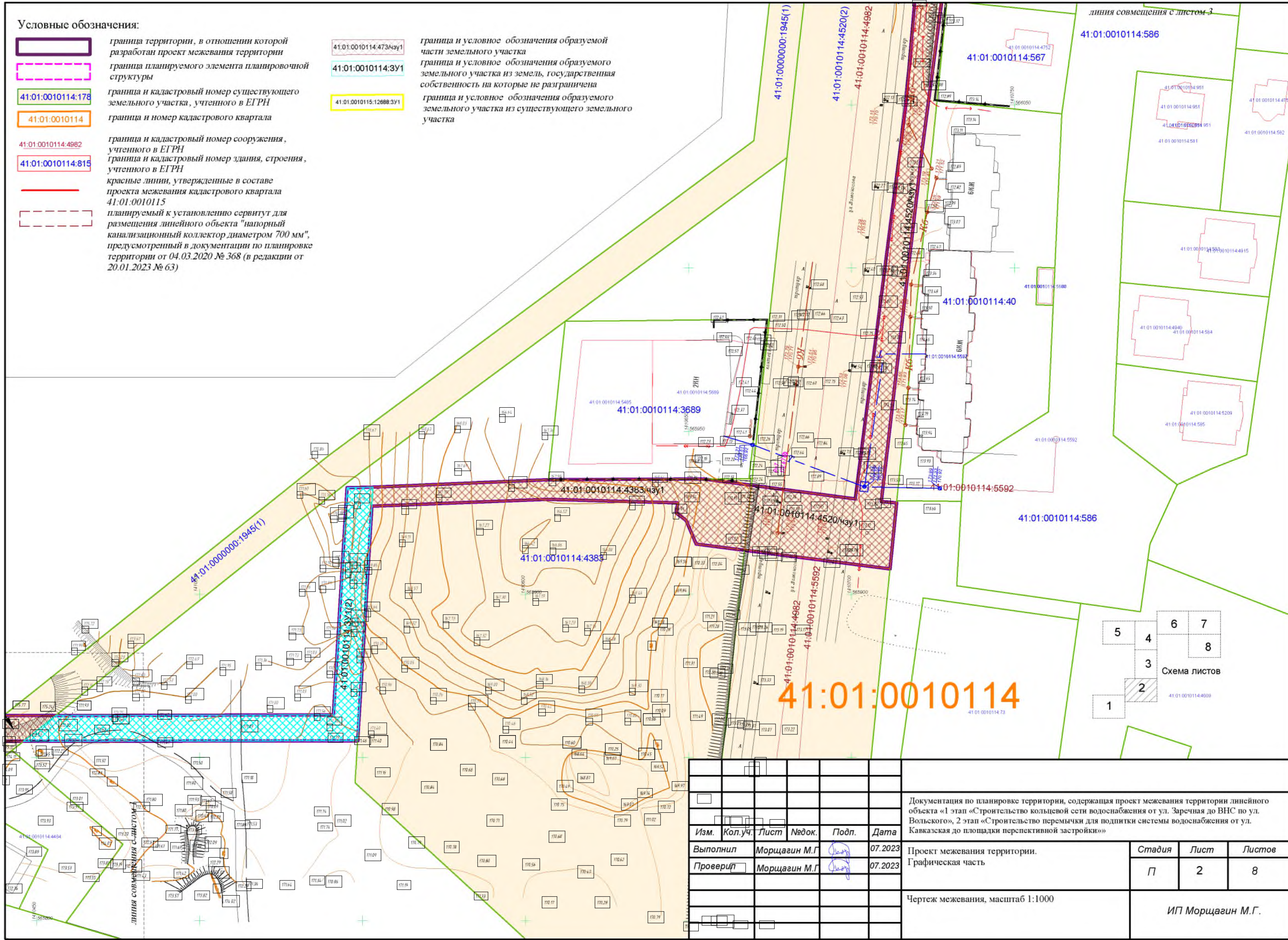


						Документация по планировке территории, содержащая проект межевания территории линейного объекта «1 этап «Строительство кольцевой сети водоснабжения от ул. Заречная до ВНС по ул. Волынского», 2 этап «Строительство перемычки для подпитки системы водоснабжения от ул. Кавказская до площадки перспективной застройки»»			
Изм.	Кол.уч.	Лист	Недок.	Подп.	Дата	Проект межевания территории. Графическая часть	Стадия	Лист	Листов
Выполнил	Морцагин М.Г.				07.2023		П	1	8
Проверил	Морцагин М.Г.				07.2023				
Чертеж межевания, масштаб 1:1000							ИП Морцагин М.Г.		

Условные обозначения:

- граница территории, в отношении которой разработан проект межевания территории
- граница планируемого элемента планировочной структуры
- 41:01:0010114:178 граница и кадастровый номер существующего земельного участка, учтенного в ЕГРН
- 41:01:0010114 граница и номер кадастрового квартала
- 41:01:0010114:4982 граница и кадастровый номер сооружения, учтенного в ЕГРН
- 41:01:0010114:815 граница и кадастровый номер здания, строения, учтенного в ЕГРН
- красные линии, утвержденные в составе проекта межевания кадастрового квартала 41:01:0010115
- планируемый к установлению сервитут для размещения линейного объекта "напорный канализационный коллектор диаметром 700 мм", предусмотренный в документации по планировке территории от 04.03.2020 № 368 (в редакции от 20.01.2023 № 63)

- 41:01:0010114:473/чз/1 граница и условное обозначения образуемой части земельного участка
- 41:01:0010114:3У1 граница и условное обозначения образуемого земельного участка из земель государственная собственность на которые не разграничена
- 41:01:0010115:12688/3У1 граница и условное обозначения образуемого земельного участка из существующего земельного участка



41:01:0010114

линия совмещения с листом 3

41:01:0010114:586



						Документация по планировке территории, содержащая проект межевания территории линейного объекта «1 этап «Строительство кольцевой сети водоснабжения от ул. Заречная до ВНС по ул. Вольского», 2 этап «Строительство перемычки для подпитки системы водоснабжения от ул. Кавказская до площадки перспективной застройки»»			
Изм.	Кол.уч.	Лист	Недок.	Подп.	Дата	Проект межевания территории. Графическая часть	Стадия	Лист	Листов
Выполнил	Морцагин М.Г.	07.2023					П	2	8
Проверил	Морцагин М.Г.	07.2023				Чертеж межевания, масштаб 1:1000			
							ИП Морцагин М.Г.		

Условные обозначения:

- граница территории, в отношении которой разработан проект межевания территории
- граница планируемого элемента планировочной структуры
- 41:01:0010114:178 граница и кадастровый номер существующего земельного участка, учтенного в ЕГРН
- 41:01:0010114 граница и номер кадастрового квартала
- 41:01:0010114:4982 граница и кадастровый номер сооружения, учтенного в ЕГРН
- 41:01:0010114:815 граница и кадастровый номер здания, строения, учтенного в ЕГРН
- красные линии, утвержденные в составе проекта межевания кадастрового квартала 41:01:0010115
- планируемый к установлению сервитут для размещения линейного объекта "напорный канализационный коллектор диаметром 700 мм", предусмотренный в документации по планировке территории от 04.03.2020 № 368 (в редакции от 20.01.2023 № 63)
- 41:01:0010114:473/чзУ1 граница и условное обозначения образуемой части земельного участка
- 41:01:0010114:3У1 граница и условные обозначения образуемого земельного участка из земель государственной собственности на которые не разграничена
- 41:01:0010115:12688:3У1 граница и условные обозначения образуемого земельного участка из существующего земельного участка

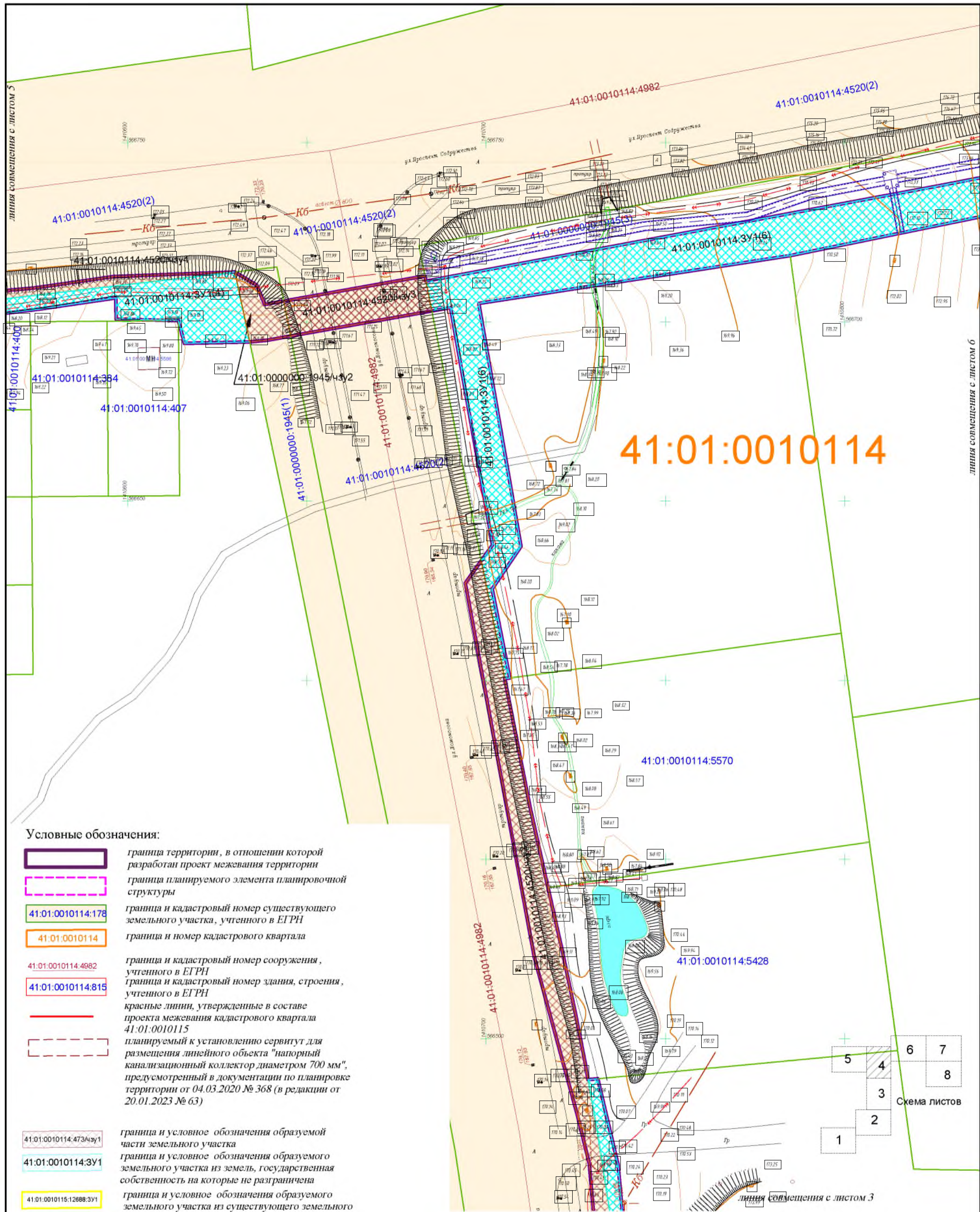
линия совмещения с листом 4

41:01:0010114

линия совмещения с листом 2

						Документация по планировке территории, содержащая проект межевания территории линейного объекта «1 этап «Строительство кольцевой сети водоснабжения от ул. Заречная до ВНС по ул. Вольского», 2 этап «Строительство перемычки для подпитки системы водоснабжения от ул. Кавказская до площадки перспективной застройки»»			
<i>Изм.</i>	<i>Кол.уч.</i>	<i>Лист</i>	<i>Недок.</i>	<i>Подп.</i>	<i>Дата</i>				<i>Стадия</i>
Выполнил	Морцагин М.Г.				07.2023	Проект межевания территории. Графическая часть	П	3	8
Проверил	Морцагин М.Г.				07.2023				
Чертеж межевания, масштаб 1:1000						ИП Морцагин М.Г.			





Условные обозначения:

- граница территории, в отношении которой разработан проект межевания территории
- граница планируемого элемента планировочной структуры
- 41:01:0010114:178 граница и кадастровый номер существующего земельного участка, учтенного в ЕГРН
- 41:01:0010114 граница и номер кадастрового квартала
- 41:01:0010114:4982 граница и кадастровый номер сооружения, учтенного в ЕГРН
- 41:01:0010114:815 граница и кадастровый номер здания, строения, учтенного в ЕГРН
- красные линии, утвержденные в составе проекта межевания кадастрового квартала 41:01:0010115
- планируемый к установлению сервитут для размещения линейного объекта "напорный канализационный коллектор диаметром 700 мм", предусмотренный в документации по планировке территории от 04.03.2020 № 368 (в редакции от 20.01.2023 № 63)
- 41:01:0010114:473Аэу1 граница и условные обозначения образуемой части земельного участка
- 41:01:0010114:3У1 граница и условные обозначения образуемого земельного участка из земель государственной собственности на которые не разграничена
- 41:01:0010115:12688:3У1 граница и условные обозначения образуемого земельного участка из существующего земельного участка

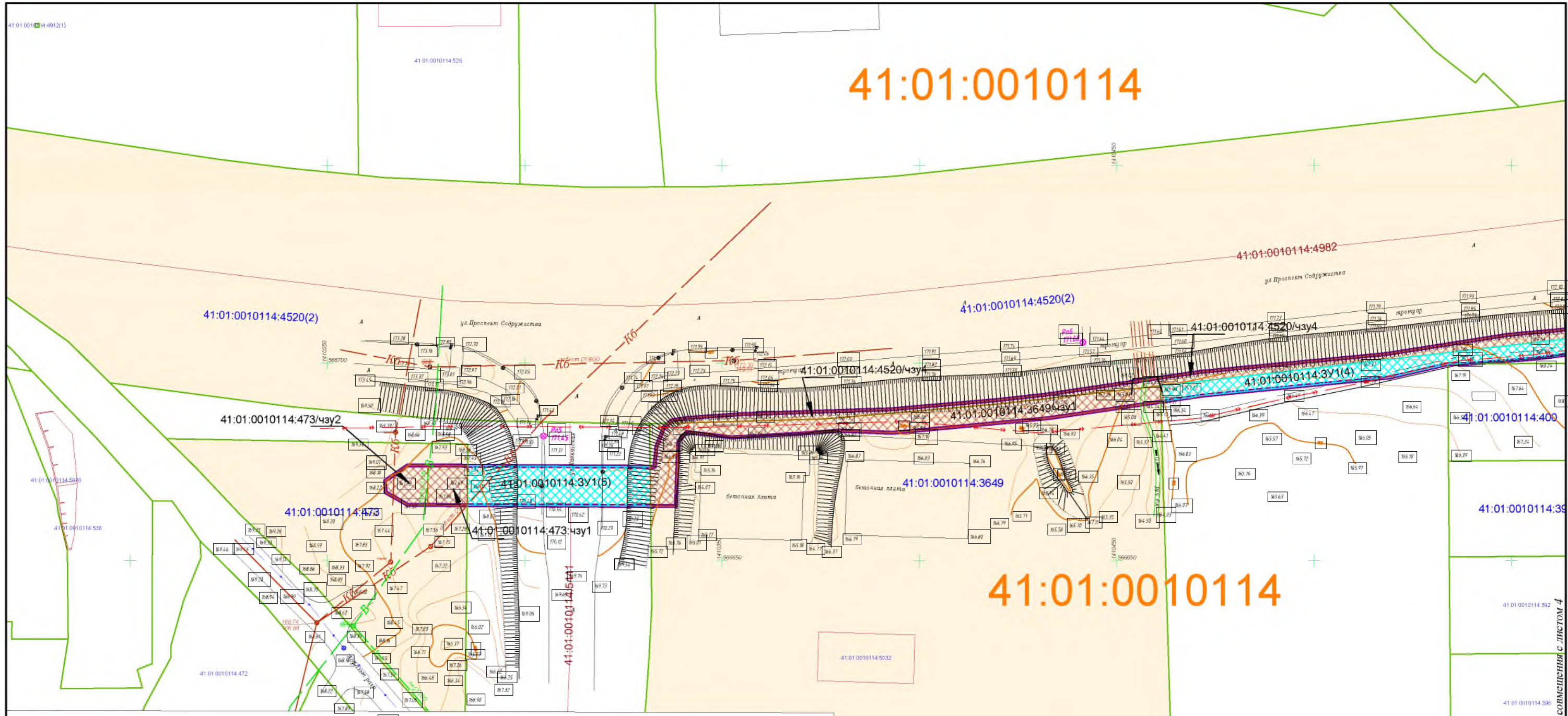


Схема листов

						Документация по планировке территории, содержащая проект межевания территории линейного объекта «1 этап «Строительство кольцевой сети водоснабжения от ул. Заречная до ВНС по ул. Вольского», 2 этап «Строительство перемычки для подпитки системы водоснабжения от ул. Кавказская до площадки перспективной застройки»»					
Изм.	Кол.уч.	Лист	Недок.	Подп.	Дата	Проект межевания территории. Графическая часть	Стадия	Лист	Листов		
							П	4	8		
						Чертеж межевания, масштаб 1:1000	ИП Морцагин М.Г.				

41:01:0010114

41:01:0010114



Условные обозначения:

- граница территории, в отношении которой разработан проект межевания территории
- граница планируемого элемента планировочной структуры
- 41:01:0010114:178 граница и кадастровый номер существующего земельного участка, учтенного в ЕГРН
- 41:01:0010114 граница и номер кадастрового квартала
- 41:01:0010114:4982 граница и кадастровый номер сооружения, учтенного в ЕГРН
- 41:01:0010114:815 граница и кадастровый номер здания, строения, учтенного в ЕГРН
- красные линии, утвержденные в составе проекта межевания кадастрового квартала 41:01:0010115
- планируемый к установлению сервитут для размещения линейного объекта "напорный канализационный коллектор диаметром 700 мм", предусмотренный в документации по планировке территории от 04.03.2020 № 368 (в редакции от 20.01.2023 № 63)
- 41:01:0010114:473/чзу1 граница и условное обозначения образуемой части земельного участка
- 41:01:0010114:3У1 граница и условное обозначения образуемого земельного участка из земель, государственная собственность на которые не разграничена
- 41:01:0010115:12688:3У1 граница и условное обозначения образуемого земельного участка из существующего земельного участка

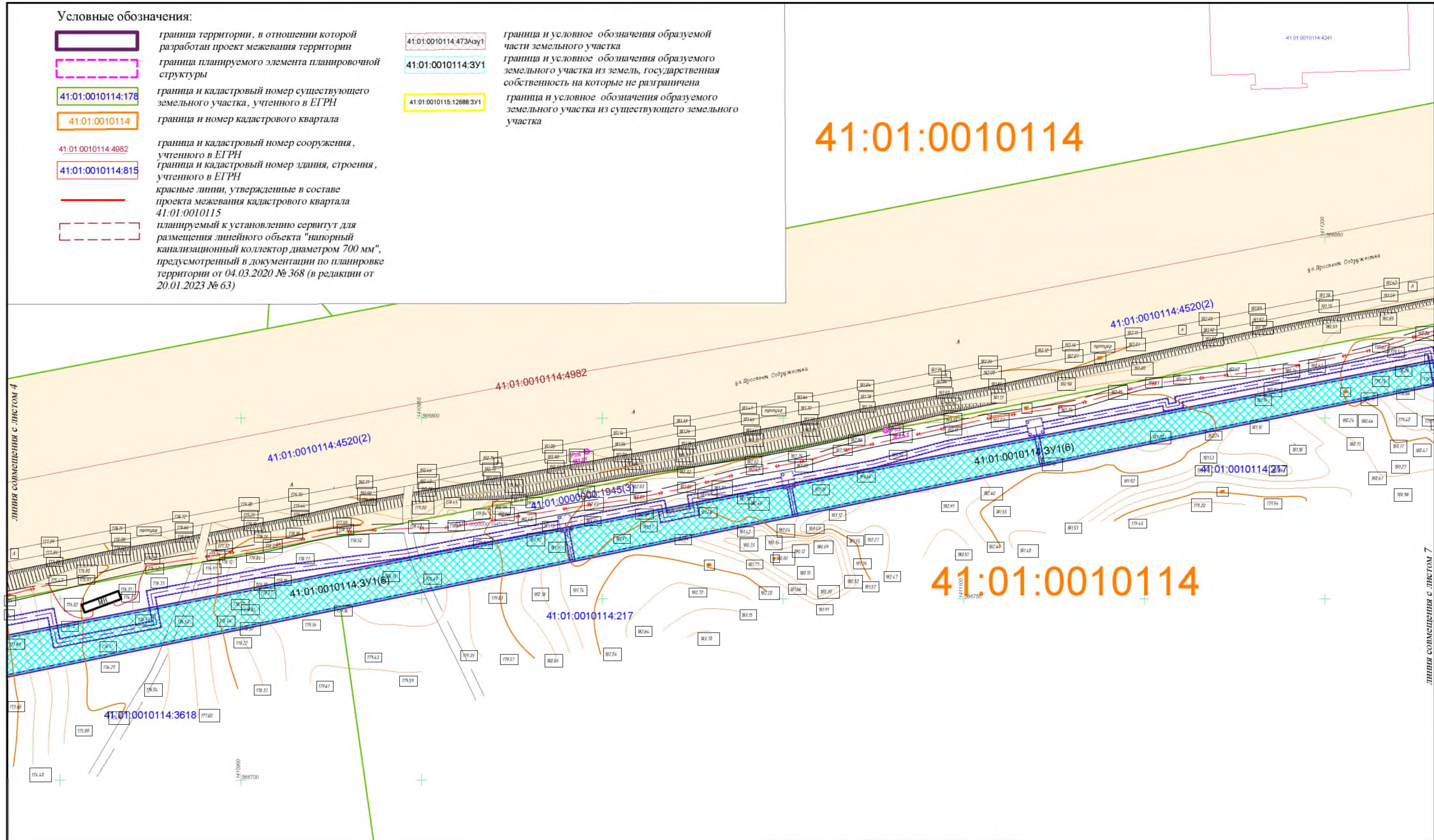


						Документация по планировке территории, содержащая проект межевания территории линейного объекта «1 этап «Строительство кольцевой сети водоснабжения от ул. Заречная до ВНС по ул. Вольского», 2 этап «Строительство перемычки для подпитки системы водоснабжения от ул. Кавказская до площадки перспективной застройки»»			
Изм.	Кол.уч.	Лист	Недок.	Подп.	Дата	Проект межевания территории. Графическая часть	Стадия	Лист	Листов
							П	5	8
Выполнил	Морцагин М.Г.				07.2023	Чертеж межевания, масштаб 1:1000	ИП Морцагин М.Г.		
Проверил	Морцагин М.Г.				07.2023				

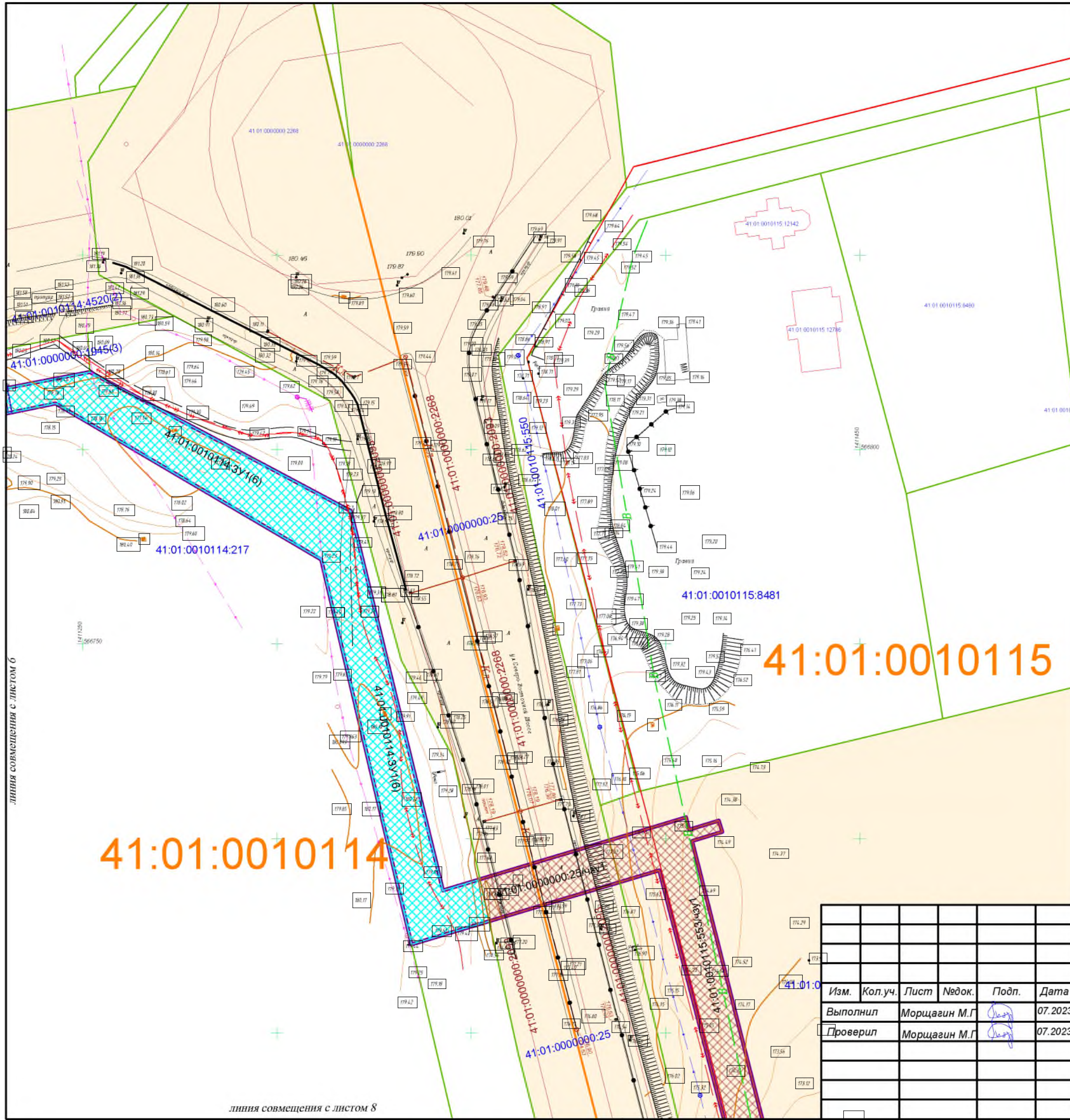
Условные обозначения:

- граница территории, в отношении которой разработан проект межевания территории
- граница планируемого элемента планировочной структуры
- 41:01:0010114:178 граница и кадастровый номер существующего земельного участка, учтенного в ЕГРН
- 41:01:0010114 граница и номер кадастрового квартала
- 41:01:0010114:4982 граница и кадастровый номер сооружения, учтенного в ЕГРН
- 41:01:0010114:815 граница и кадастровый номер здания, строения, учтенного в ЕГРН
- красные линии, утвержденные в составе проекта межевания кадастрового квартала 41:01:0010115
- планируемый к установлению сервитут для размещения линейного объекта "напорный канализационный коллектор диаметром 700 мм", предусмотренный в документации по планировке территории от 04.03.2020 № 368 (в редакции от 20.01.2023 № 63)

- 41:01:0010114:473МзУ1 граница и условное обозначения образуемой части земельного участка
- 41:01:0010114:3У1 граница и условное обозначения образуемого земельного участка из земель государственной собственности на которые не разграничена
- 41:01:0010115:12688.3У1 граница и условное обозначения образуемого земельного участка из существующего земельного участка



						Документация по планировке территории, содержащая проект межевания территории линейного объекта «1 этап «Строительство кольцевой сети водоснабжения от ул. Заречная до ВНС по ул. Вольского», 2 этап «Строительство перемычки для подпитки системы водоснабжения от ул. Кавказская до площадки перспективной застройки»»				
Изм.	Кол.уч.	Лист	Недок.	Подп.	Дата	Проект межевания территории. Графическая часть	Стадия	Лист	Листов	
Выполнил	Морцагин М.Г.				07.2023		П	6	8	
Проверил	Морцагин М.Г.				07.2023					
							Чертеж межевания, масштаб 1:1000	ИП Морцагин М.Г.		



Условные обозначения:

- граница территории, в отношении которой разработан проект межевания территории
- граница планируемого элемента планировочной структуры
- 41:01:0010114:178 граница и кадастровый номер существующего земельного участка, учтенного в ЕГРН
- 41:01:0010114 граница и номер кадастрового квартала
- 41:01:0010114:4982 граница и кадастровый номер сооружения, учтенного в ЕГРН
- 41:01:0010114:815 граница и кадастровый номер здания, строения, учтенного в ЕГРН
- красные линии, утвержденные в составе проекта межевания кадастрового квартала 41:01:0010115
- планируемый к установлению сервитут для размещения линейного объекта "напорный канализационный коллектор диаметром 700 мм", предусмотренный в документации по планировке территории от 04.03.2020 № 368 (в редакции от 20.01.2023 № 63)
- 41:01:0010114:473/чз/1 граница и условное обозначения образуемой части земельного участка
- 41:01:0010114:3У1 граница и условные обозначения образуемого земельного участка из земель государственной собственности на которые не разграничена
- 41:01:0010115:12888:3У1 граница и условные обозначения образуемого земельного участка из существующего земельного участка



41:01:0010114

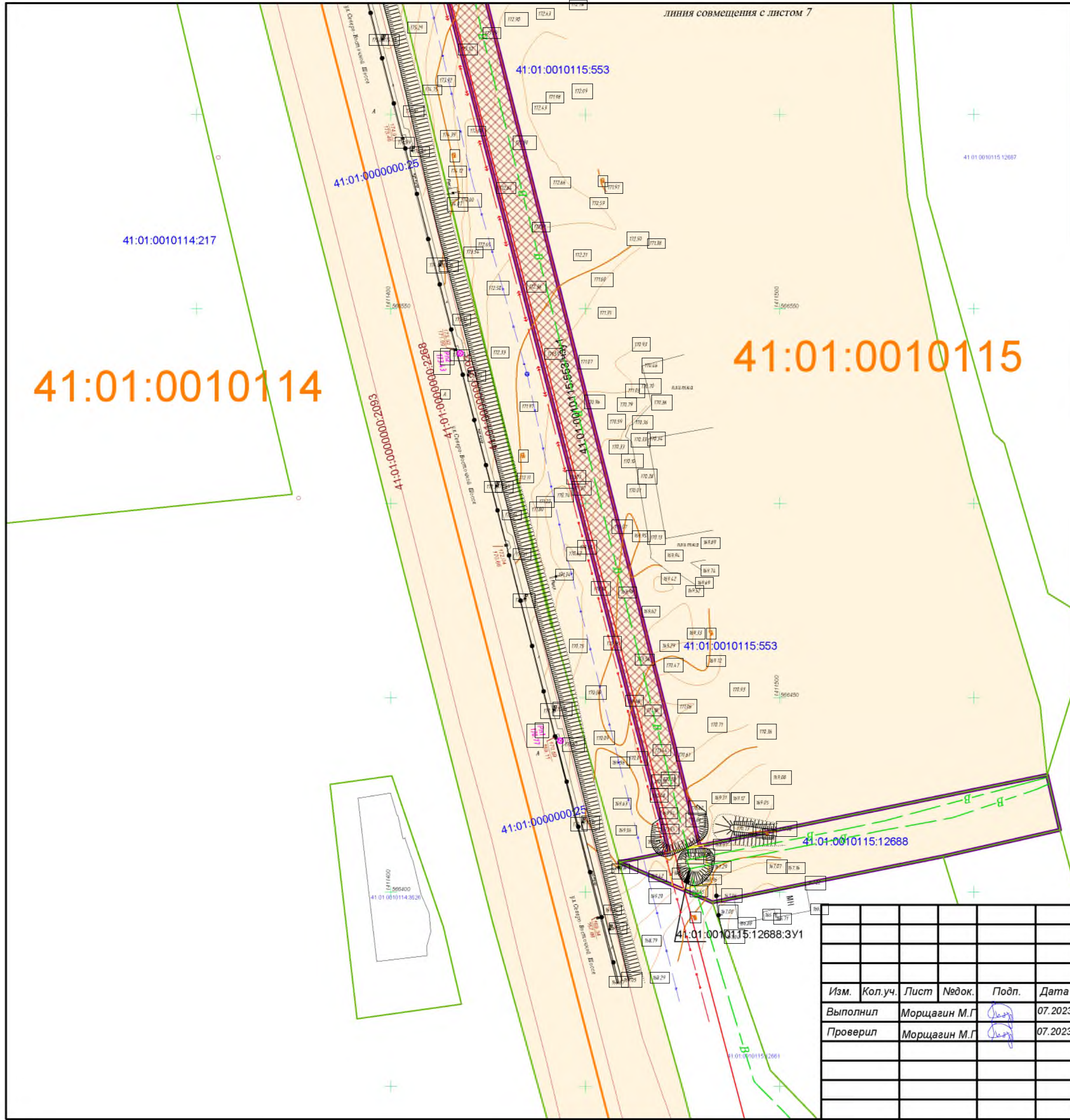
41:01:0010115

линия совмещения с листом 6

линия совмещения с листом 8

Изм.	Кол.уч.	Лист	Недок.	Подп.	Дата
Выполнил	Морцагин М.Г.				07.2023
Проверил	Морцагин М.Г.				07.2023

Документация по планировке территории, содержащая проект межевания территории линейного объекта «1 этап «Строительство кольцевой сети водоснабжения от ул. Заречная до ВНС по ул. Вольского», 2 этап «Строительство перемычки для подпитки системы водоснабжения от ул. Кавказская до площадки перспективной застройки»»			
Проект межевания территории.	Стадия	Лист	Листов
Графическая часть	П	7	8
Чертеж межевания, масштаб 1:1000			
ИП Морцагин М.Г.			



Условные обозначения:

- граница территории, в отношении которой разработан проект межевания территории
- граница планируемого элемента планировочной структуры
- 41:01:0010114:178 граница и кадастровый номер существующего земельного участка, учтенного в ЕГРН
- 41:01:0010114 граница и номер кадастрового квартала
- 41:01:0010114:4982 граница и кадастровый номер сооружения, учтенного в ЕГРН
- 41:01:0010114:815 граница и кадастровый номер здания, строения, учтенного в ЕГРН
- красные линии, утвержденные в составе проекта межевания кадастрового квартала 41:01:0010115
- планируемый к установлению сервитут для размещения линейного объекта "напорный канализационный коллектор диаметром 700 мм", предусмотренный в документации по планировке территории от 04.03.2020 № 368 (в редакции от 20.01.2023 № 63)
- 41:01:0010114:473/4зУ1 граница и условное обозначения образуемой части земельного участка
- 41:01:0010114:3У1 граница и условное обозначения образуемого земельного участка из земель государственной собственности на которые не разграничена
- 41:01:0010115:12688/3У1 граница и условное обозначения образуемого земельного участка из существующего земельного участка



Изм.	Кол.уч.	Лист	Недок.	Подп.	Дата
Выполнил	Морцагин М.Г.			<i>[Signature]</i>	07.2023
Проверил	Морцагин М.Г.			<i>[Signature]</i>	07.2023

Документация по планировке территории, содержащая проект межевания территории линейного объекта «1 этап «Строительство кольцевой сети водоснабжения от ул. Заречная до ВНС по ул. Вольского», 2 этап «Строительство перемычки для подпитки системы водоснабжения от ул. Кавказская до площадки перспективной застройки»»			
Проект межевания территории.	Стадия	Лист	Листов
Графическая часть	П	8	8
Чертеж межевания, масштаб 1:1000			
ИП Морцагин М.Г.			